

l'Avola

# PLA DIRECTOR SECTORIAL DE PREVENCIÓ I GESTIÓ DE RESIDUS NO PERILLOSOS DE L'ILLA D'EIVISSA (PDSPIGRE)

## DOCUMENT 3: CARTOGRAFIA

Manlleu, juny de 2020

Consell Insular d'Eivissa

Consell  d'Eivissa





# Pla Director Sectorial de Prevenció i Gestió de Residus no Perillosos de l'Illa d'Eivissa

## Instal·lacions de gestió i tractament de residus



### Llegenda

**Instal·lacions de gestió i tractament**

- Àrea de gestió integral de residus de ca na Putxa
- Estació de transferència
- Deixalleries

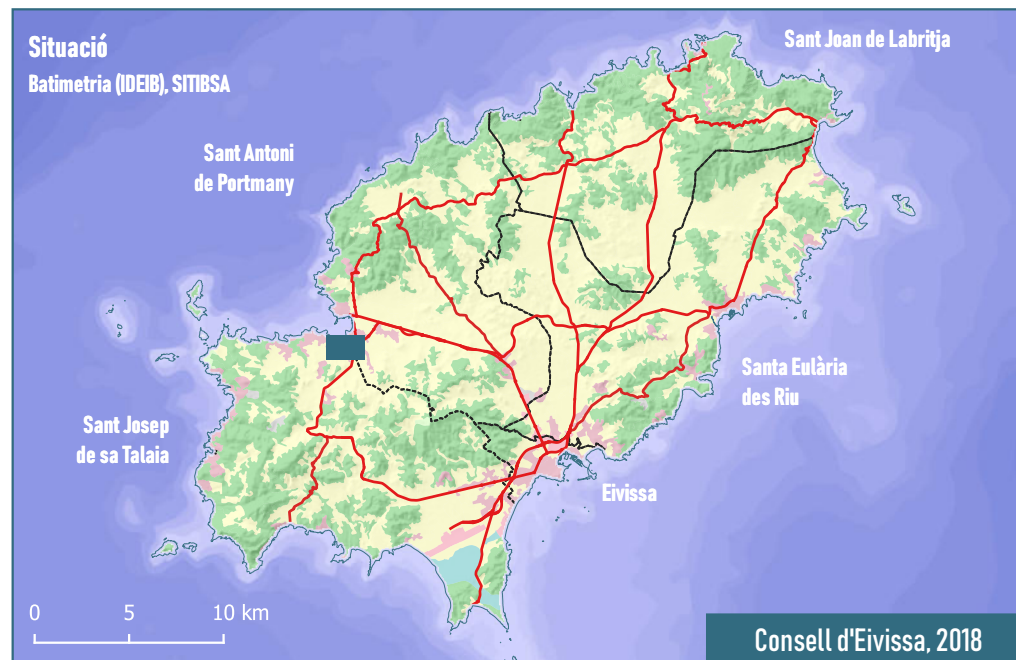
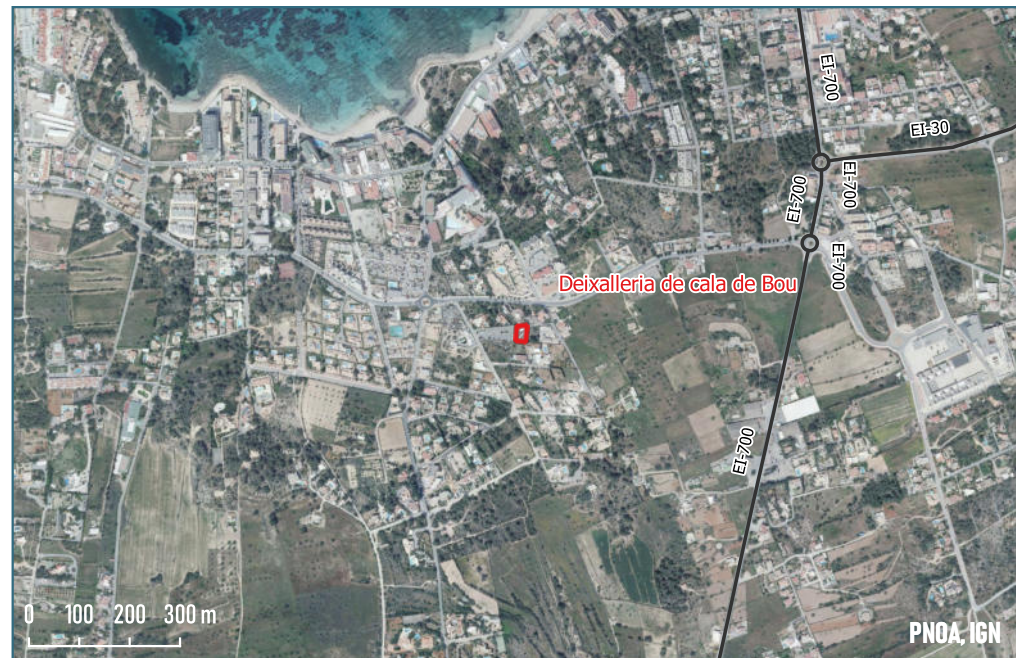
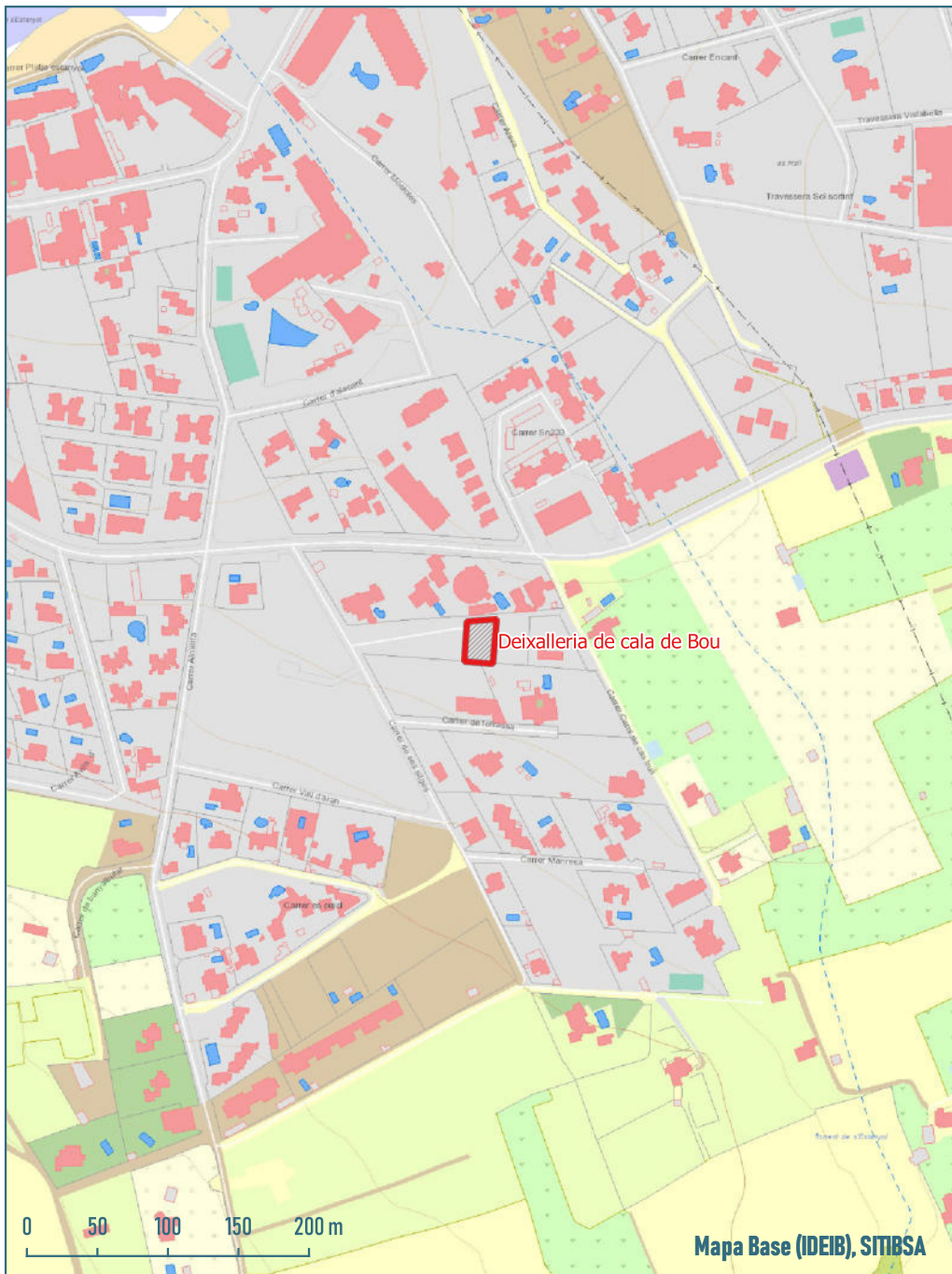
**Xarxa viària**

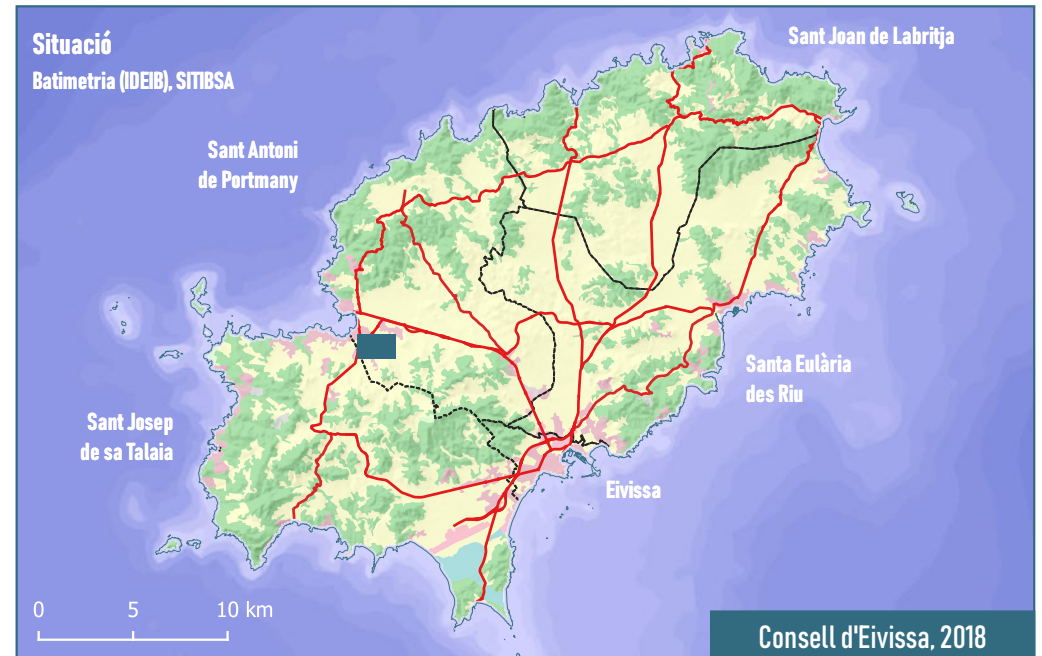
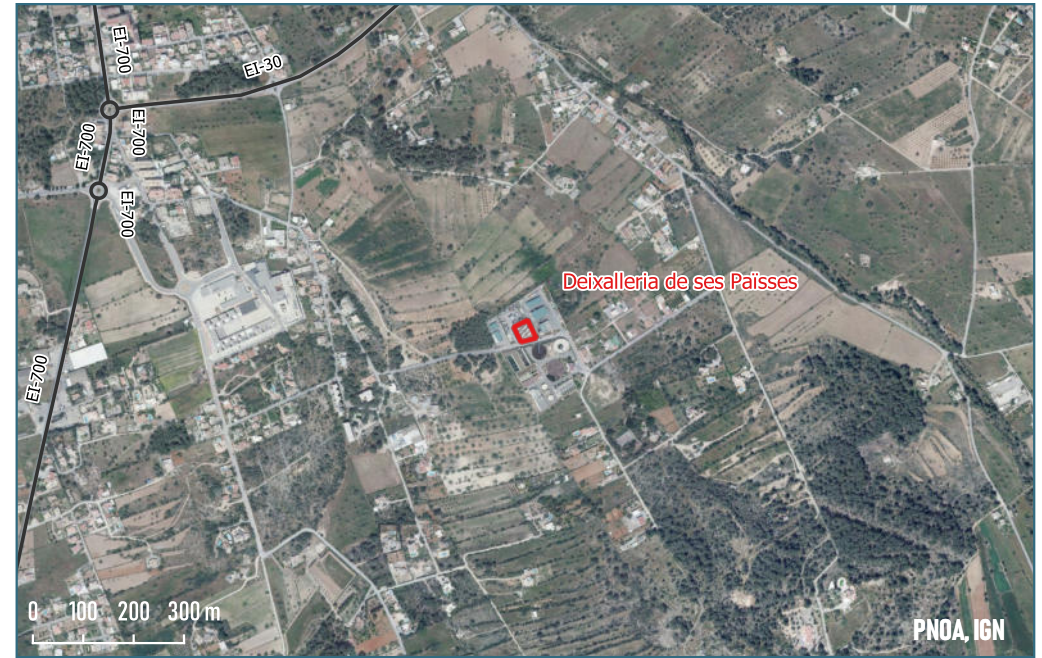
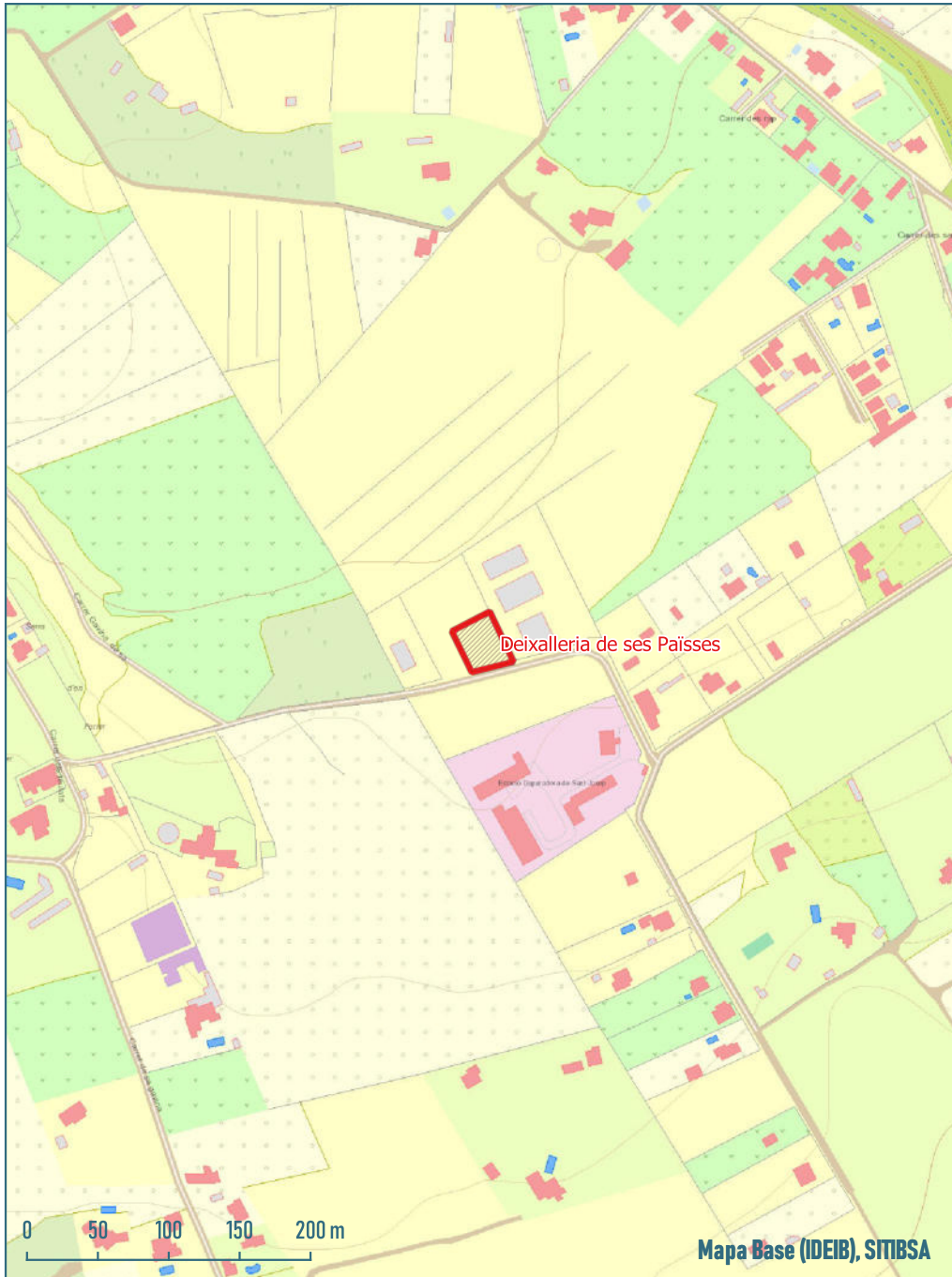
- Carretera primària
- Carretera municipal
- Xarxa local

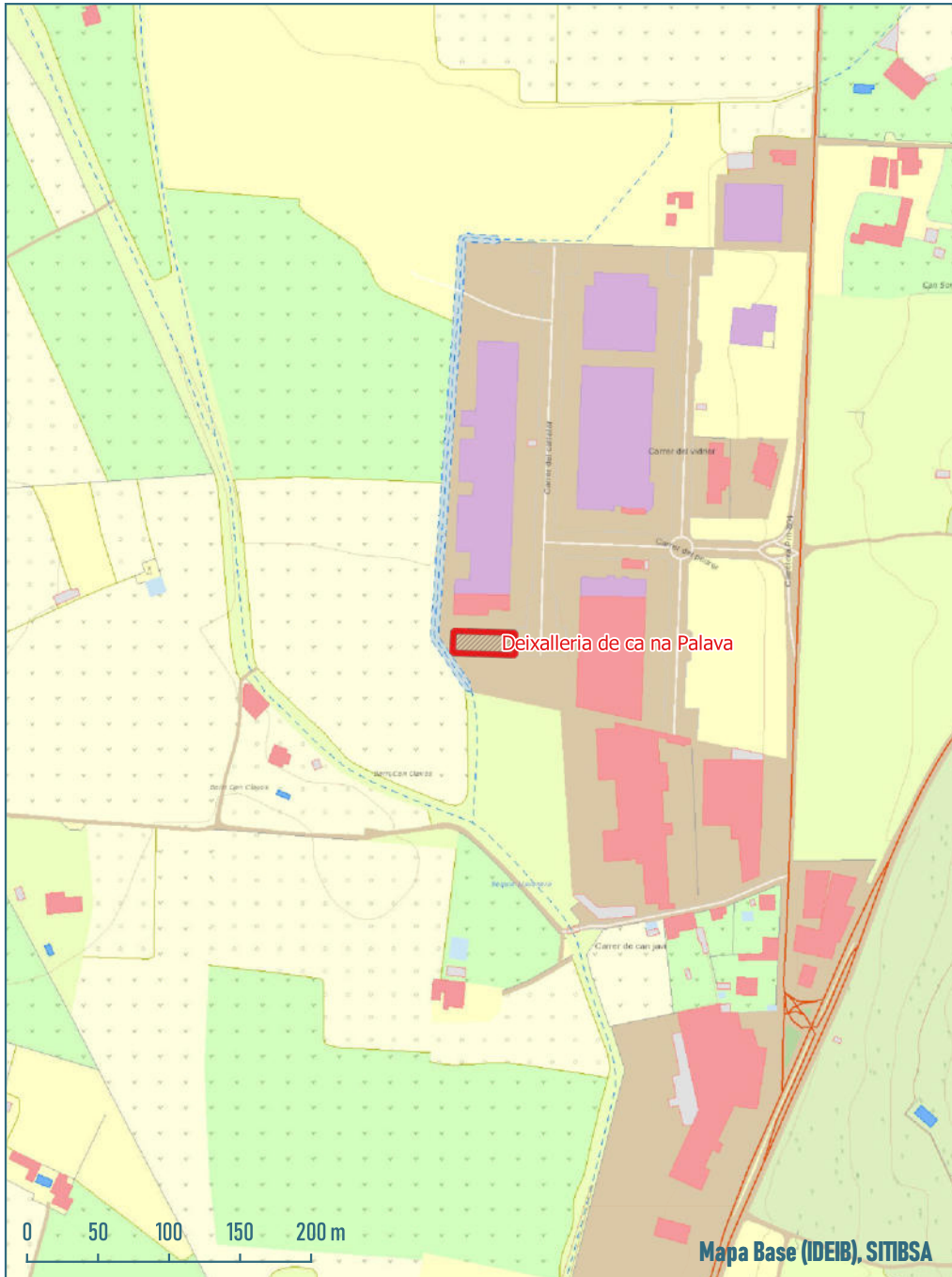
Abocador de ca na Putxa  
 Planta de Triatge de Residus Urbans i de Tractament de la Matèria Orgànica

Escala: 1:120.000 (DIN-A3)      Batimetria (IDEIB), SITBSA

0      2.5      5      7.5      10 km



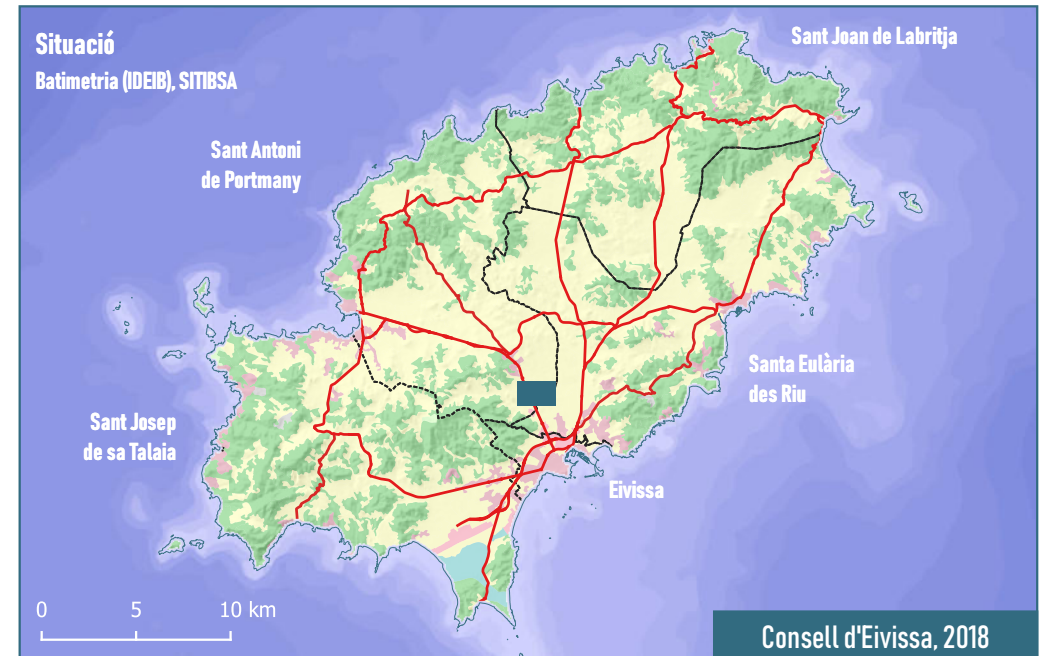
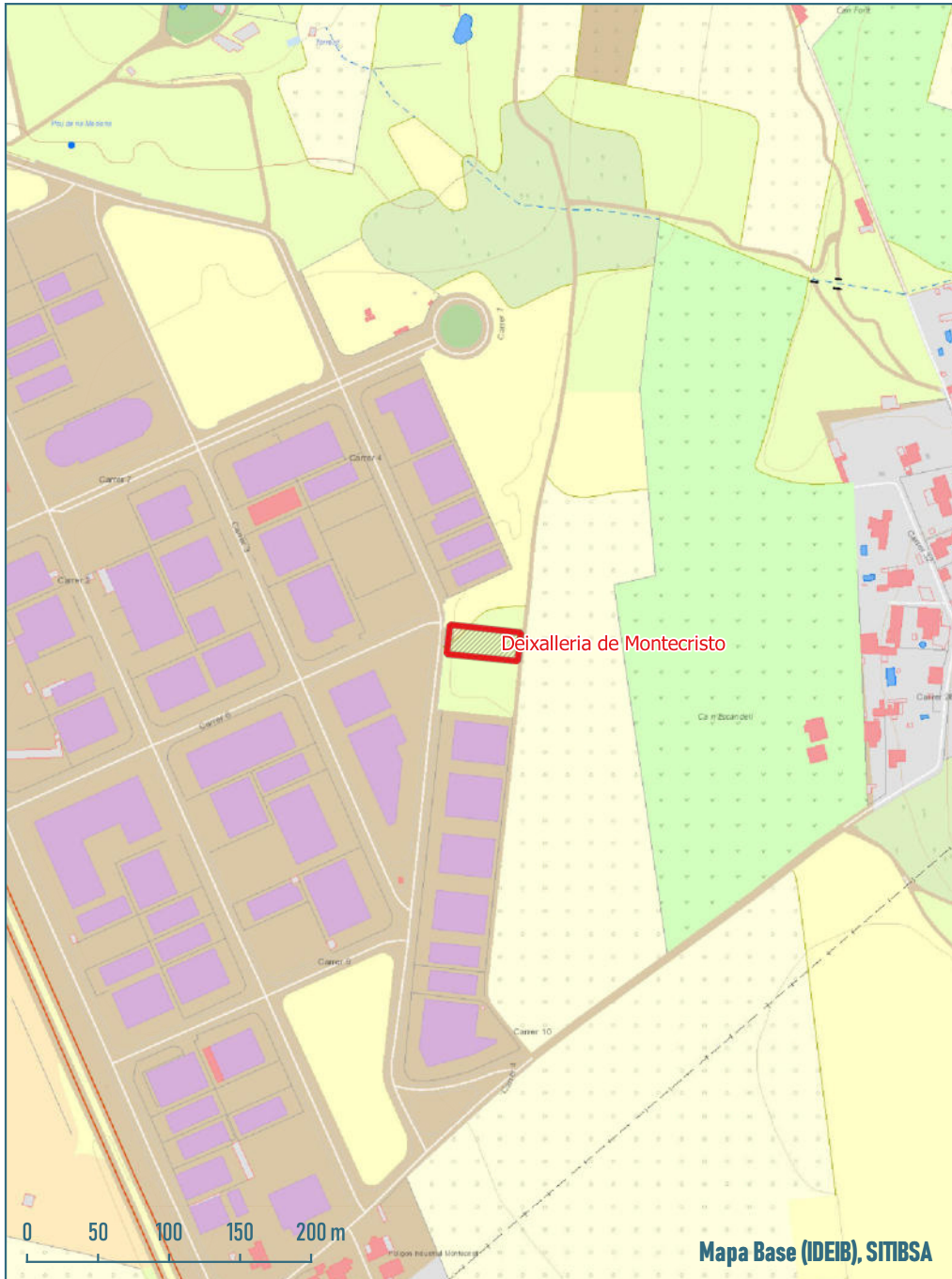




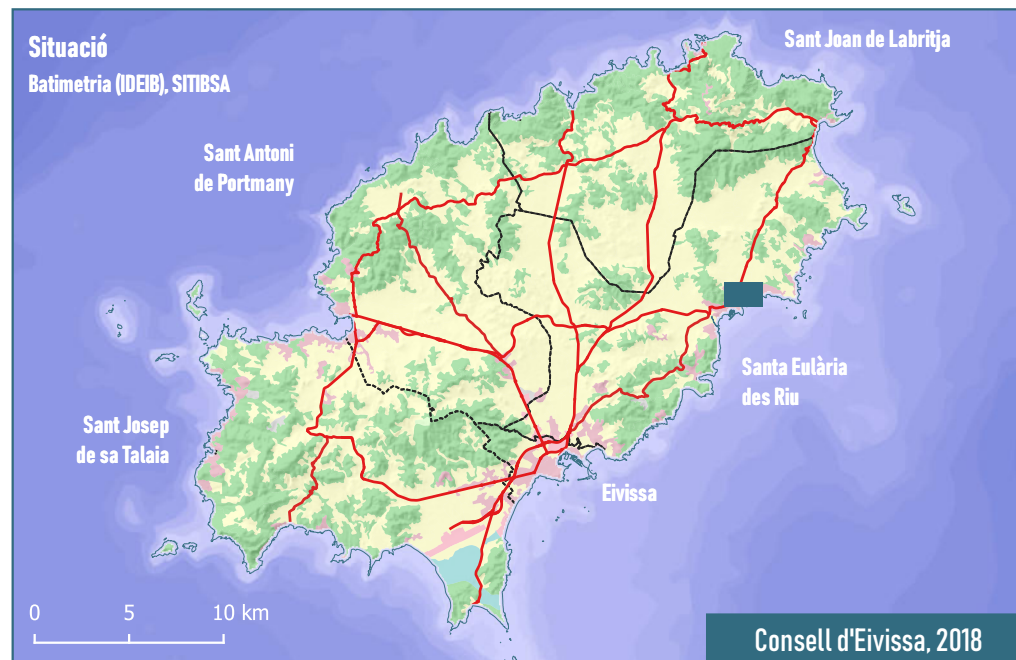
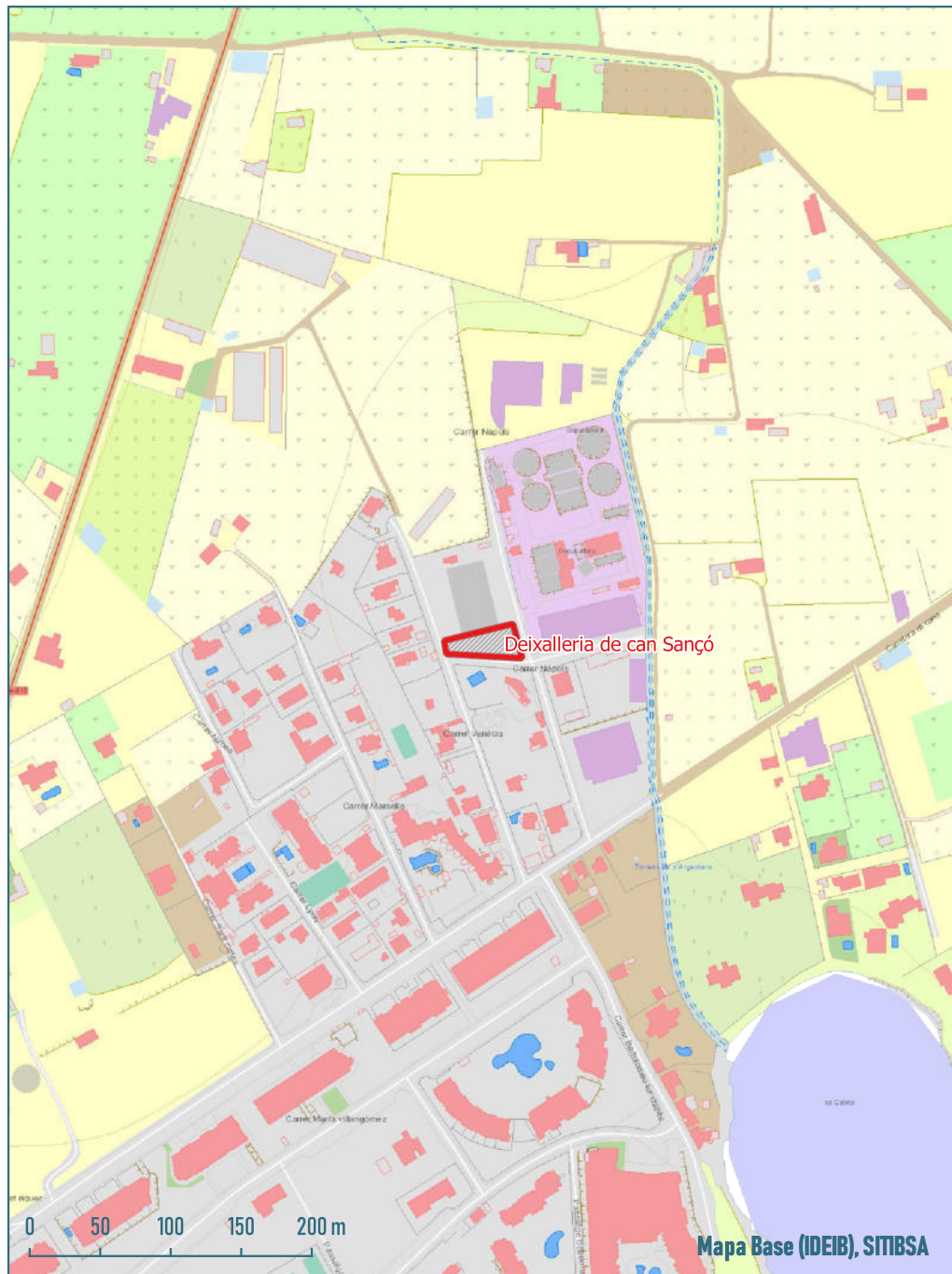




5 - Deixalleria de Montecristo

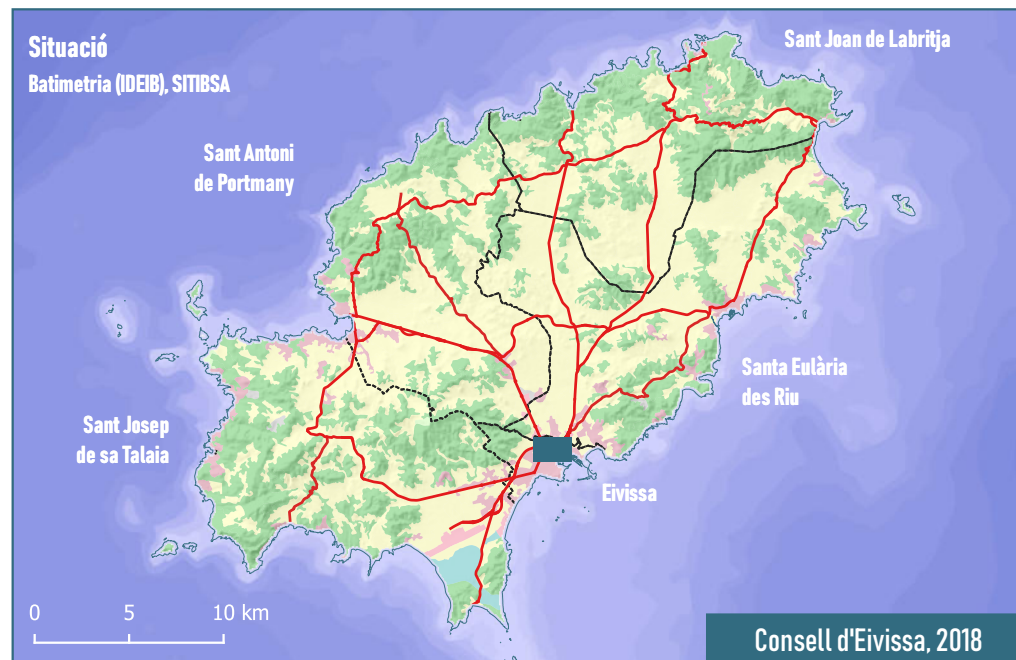
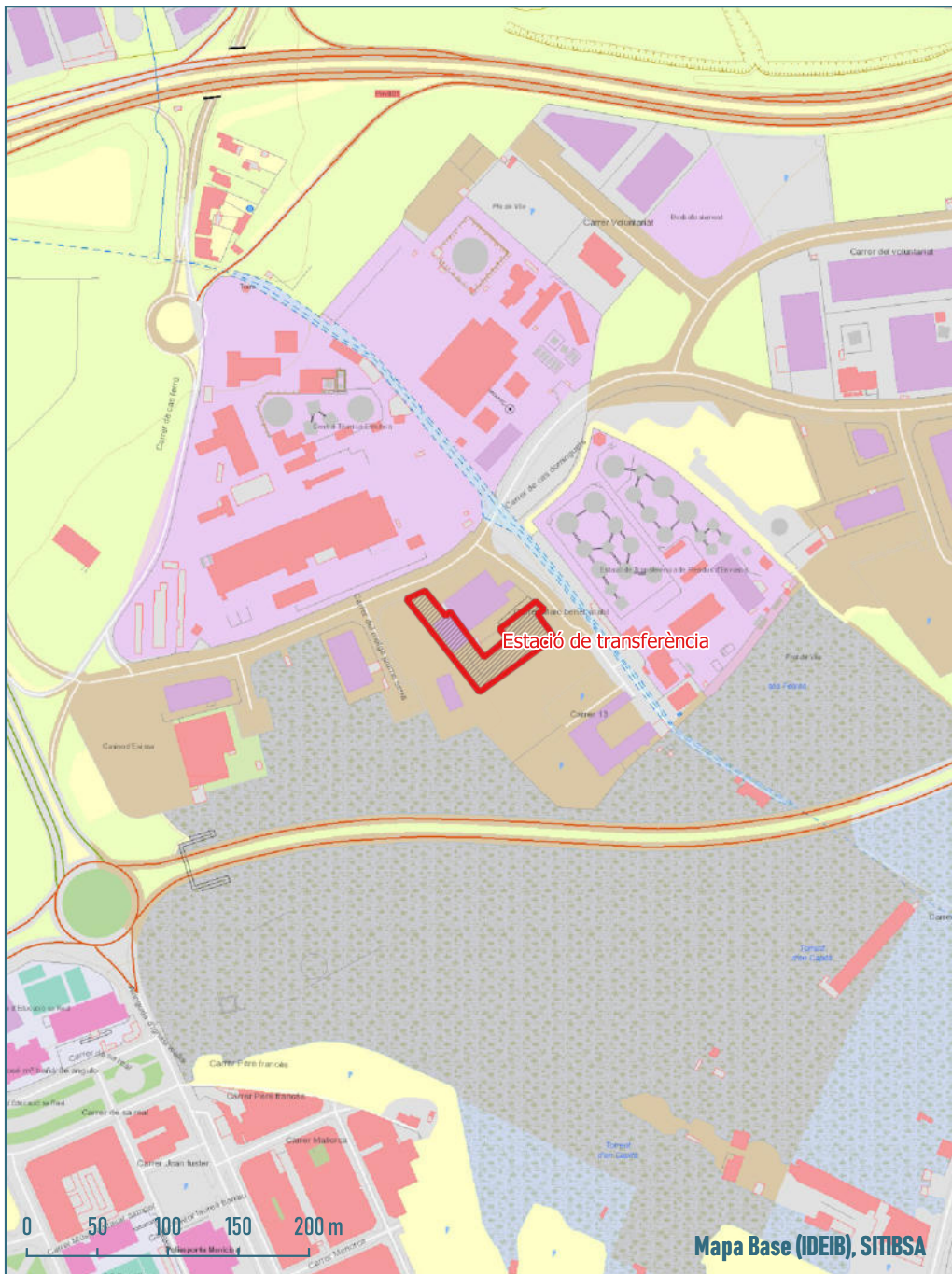




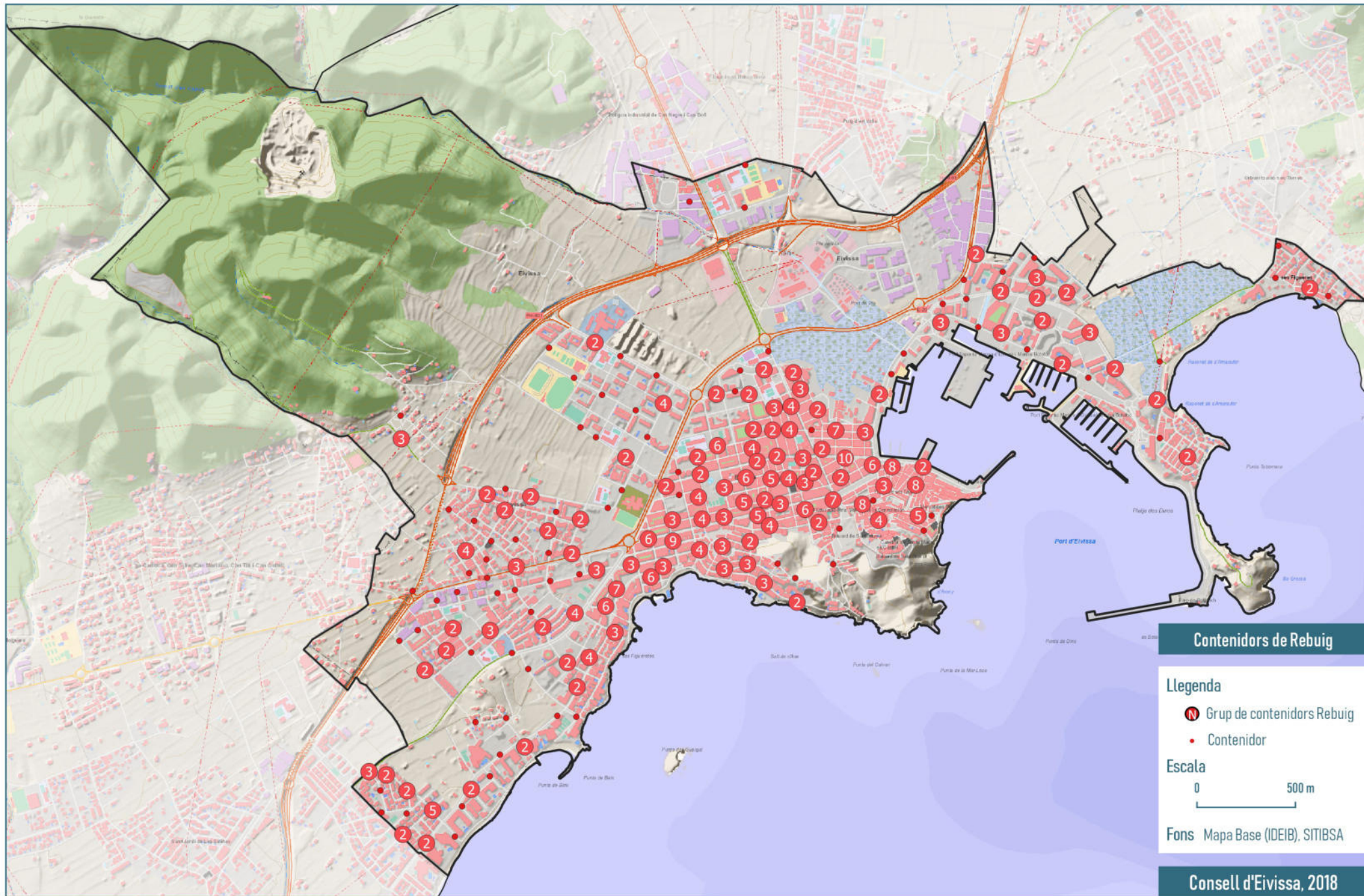


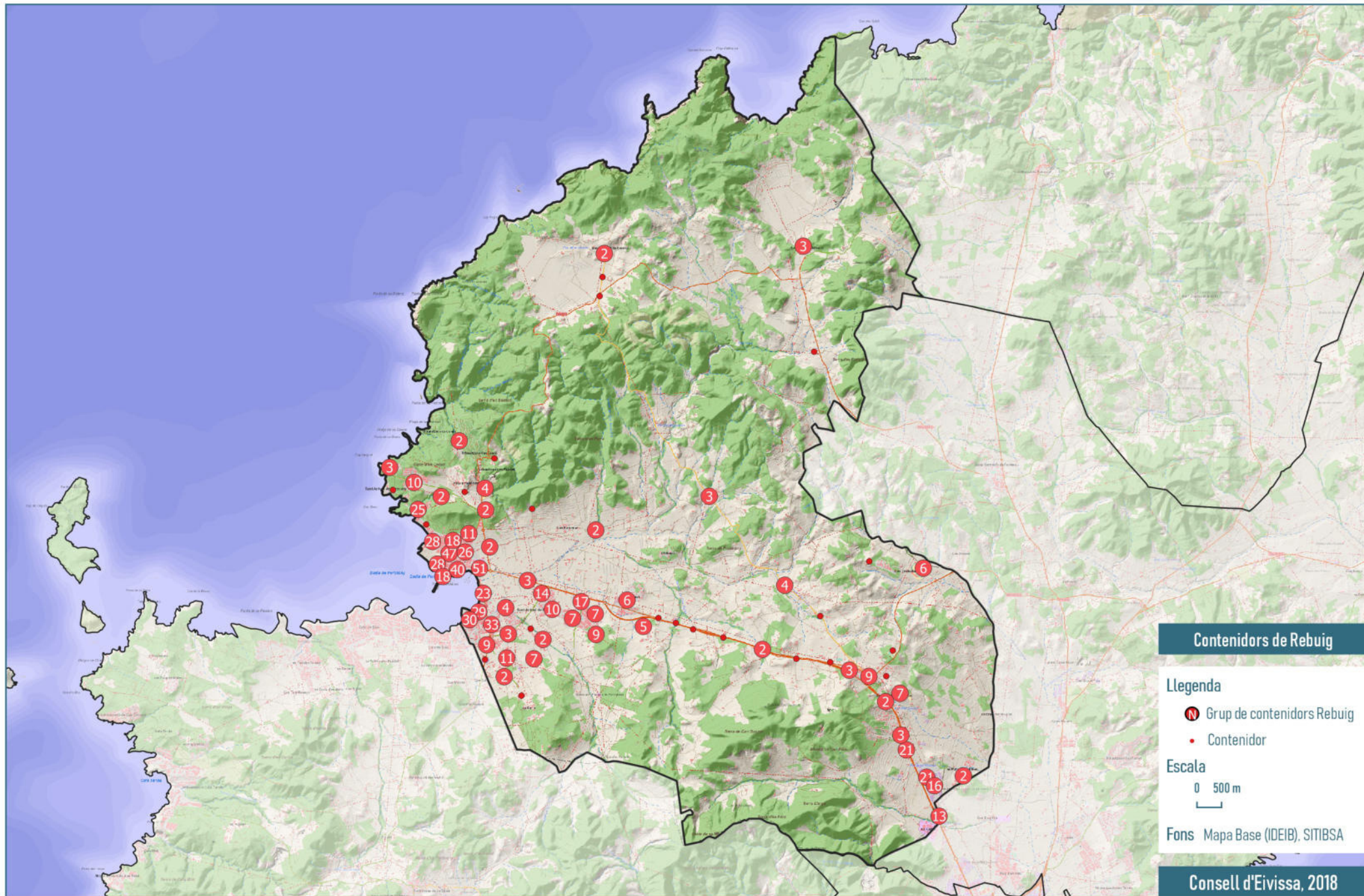


7- Estació de transferència









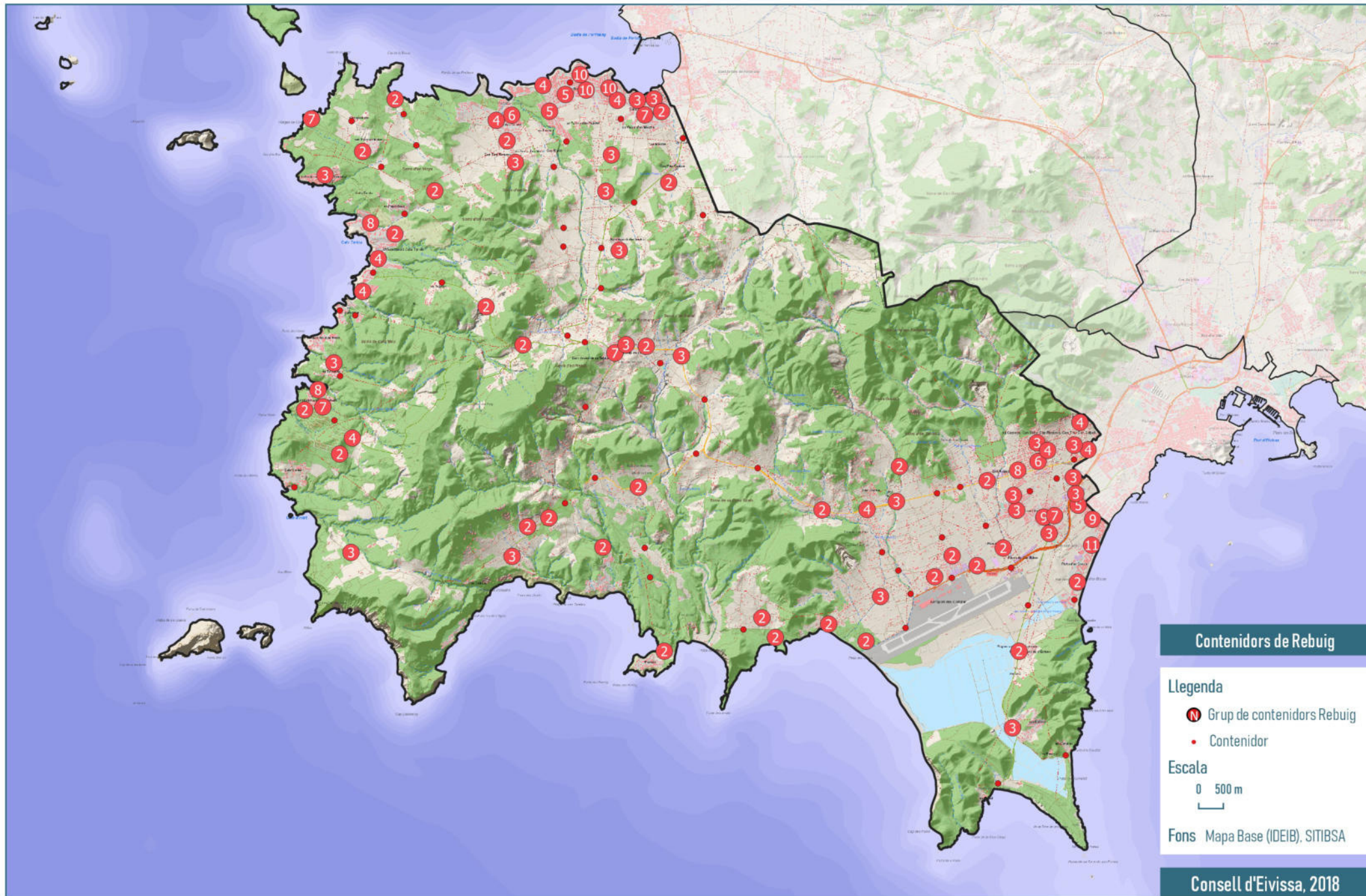
**Contenidors de Rebuig**

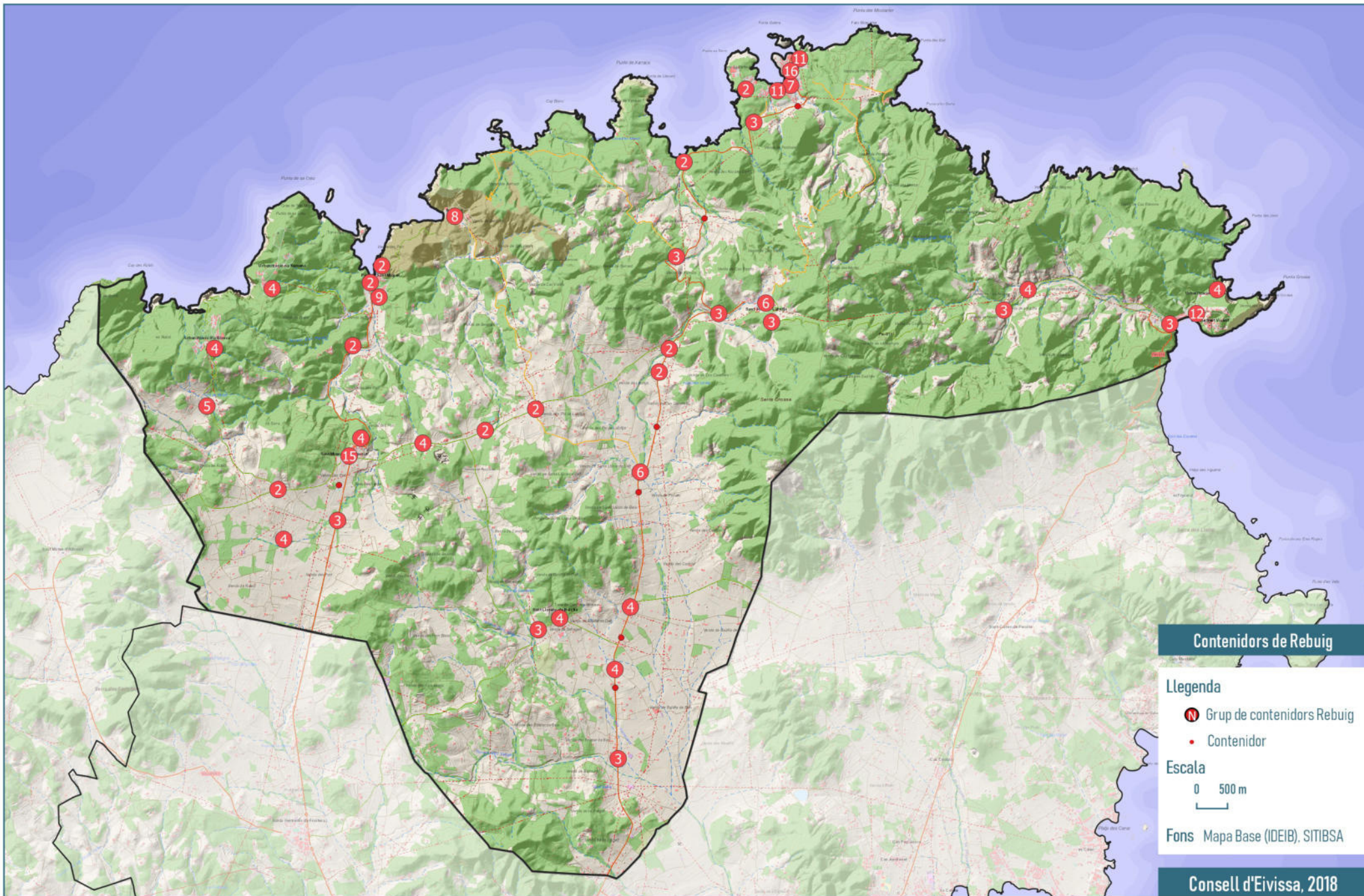
- Llegenda**
- N Grup de contenidors Rebuig
  - Contenedor

**Escala**  
0 500 m

Fons: Mapa Base (IDEIB), SITIBSA

Consell d'Eivissa, 2018





**Contenidors de Rebuig**

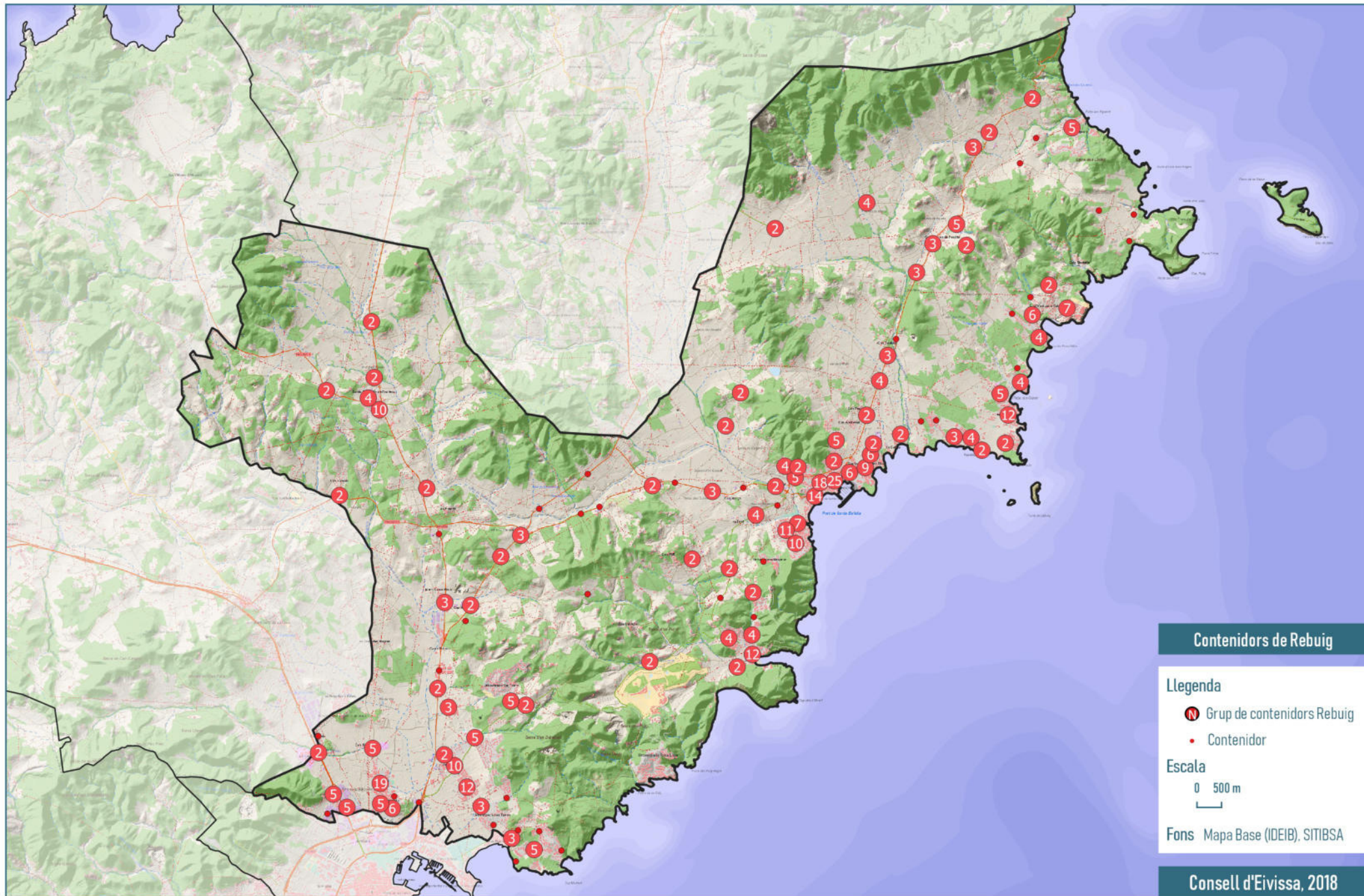
**Llegenda**

- Ⓝ Grup de contenidors Rebuig
- Contenedor

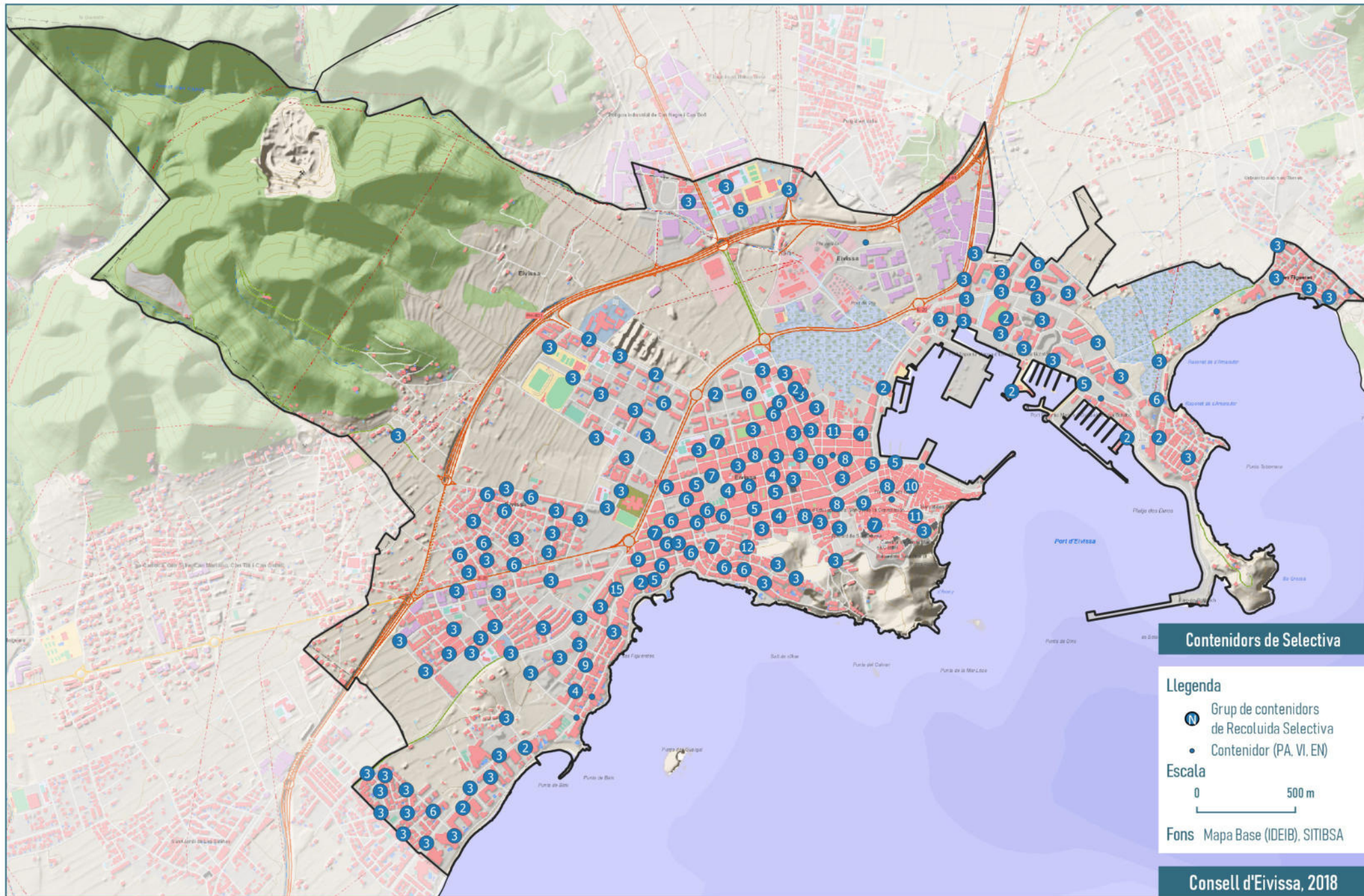
**Escala**

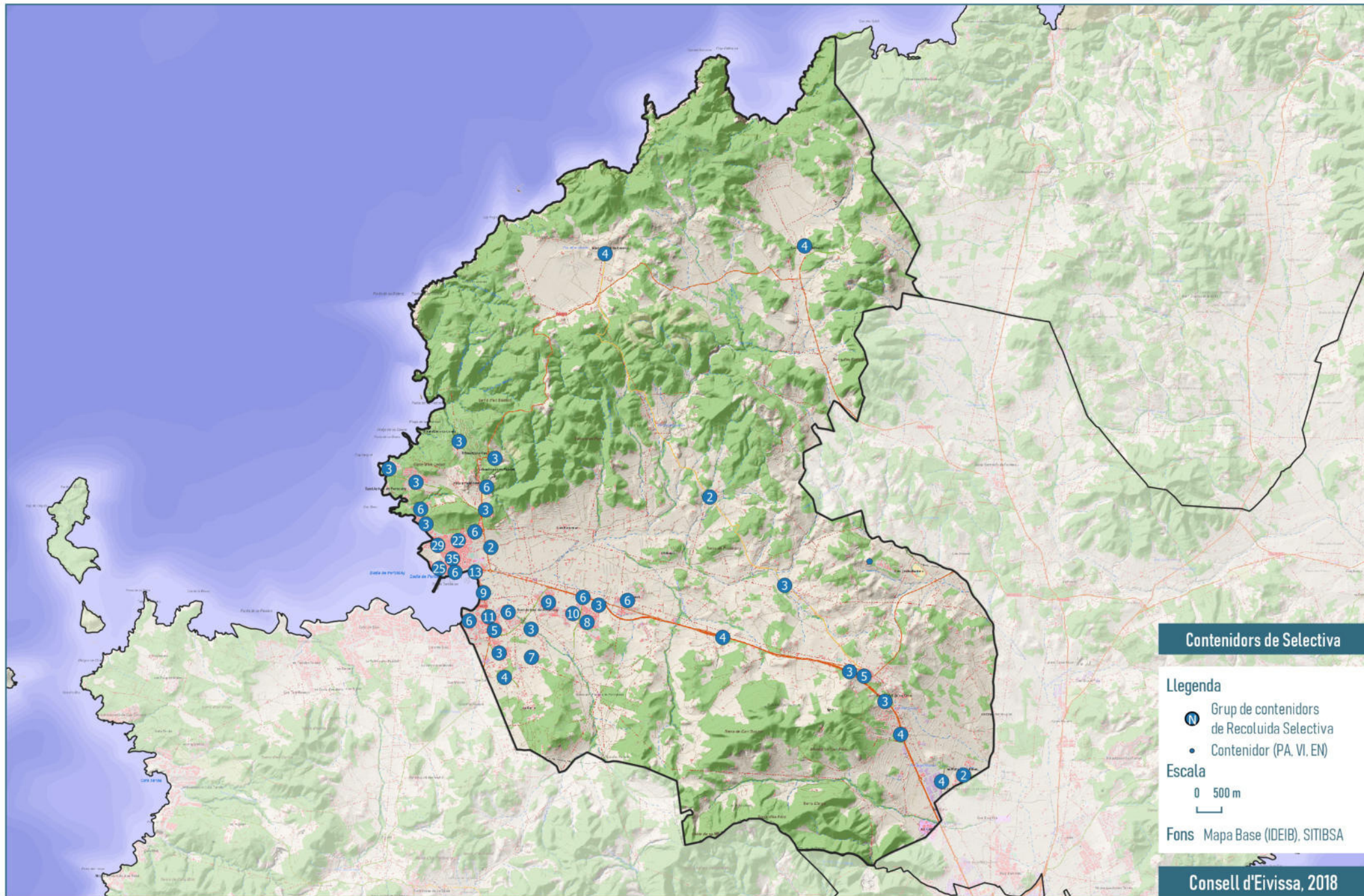
0 500 m

Fons: Mapa Base (IDEIB), SITIBSA

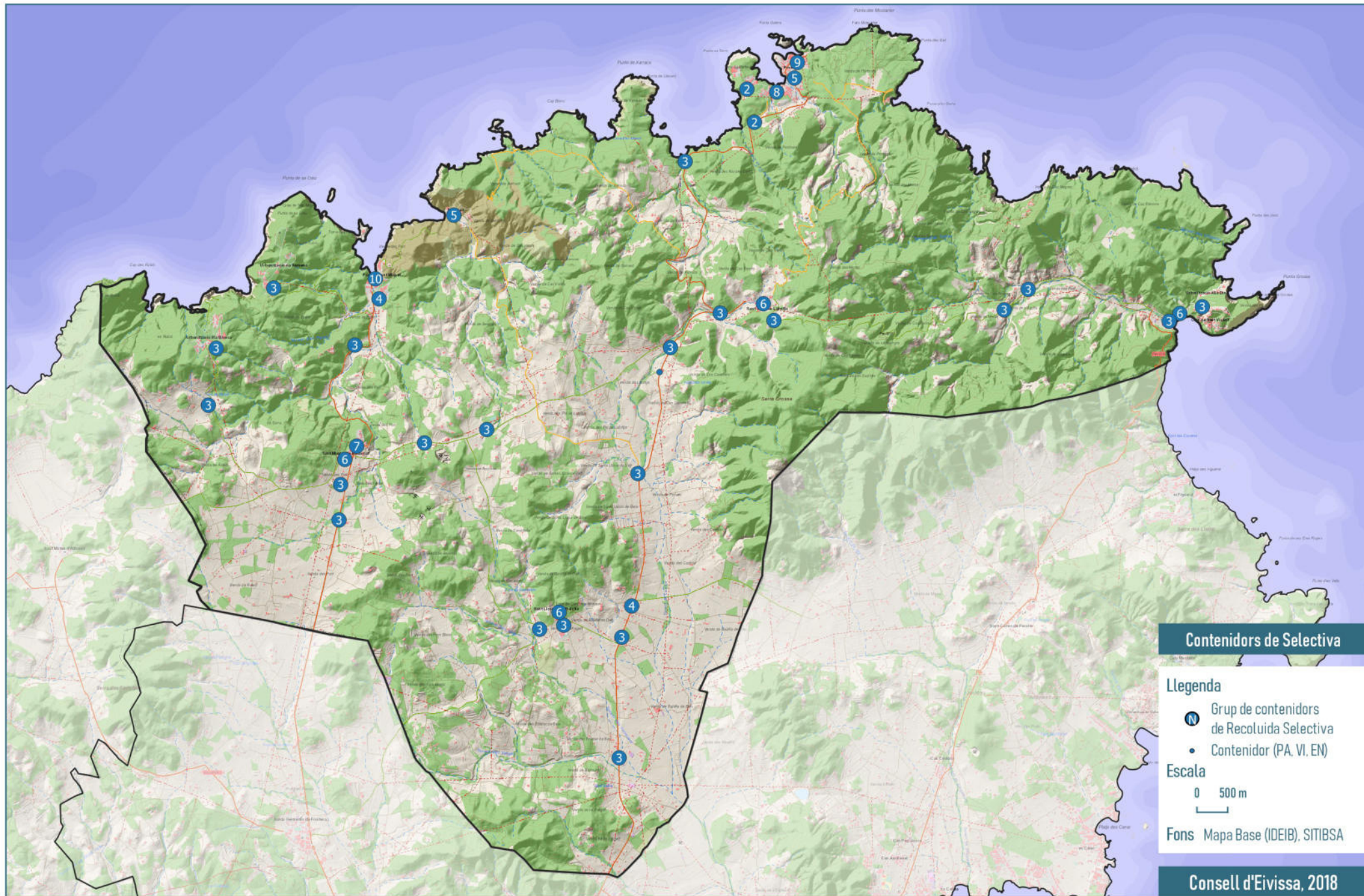


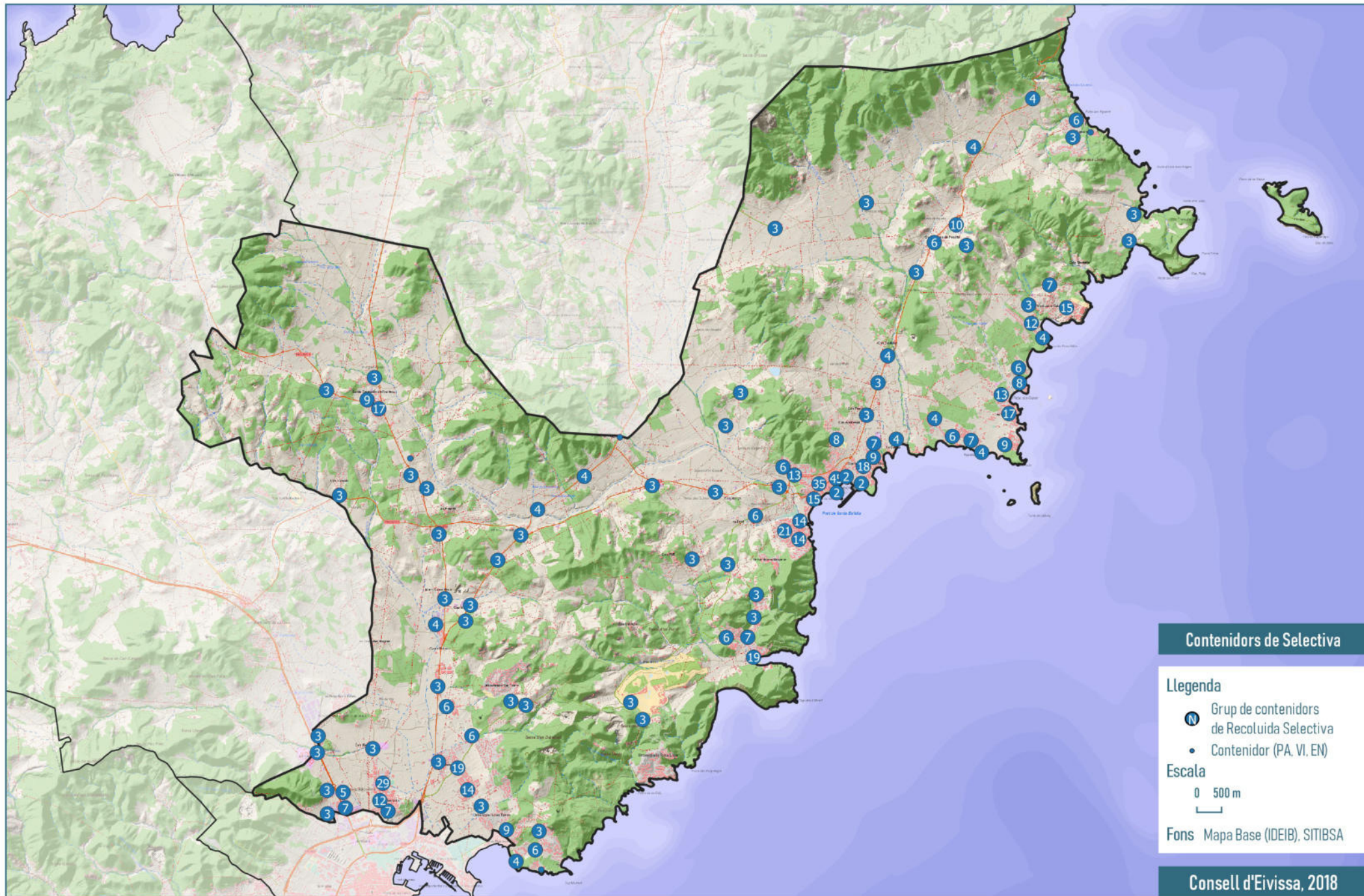


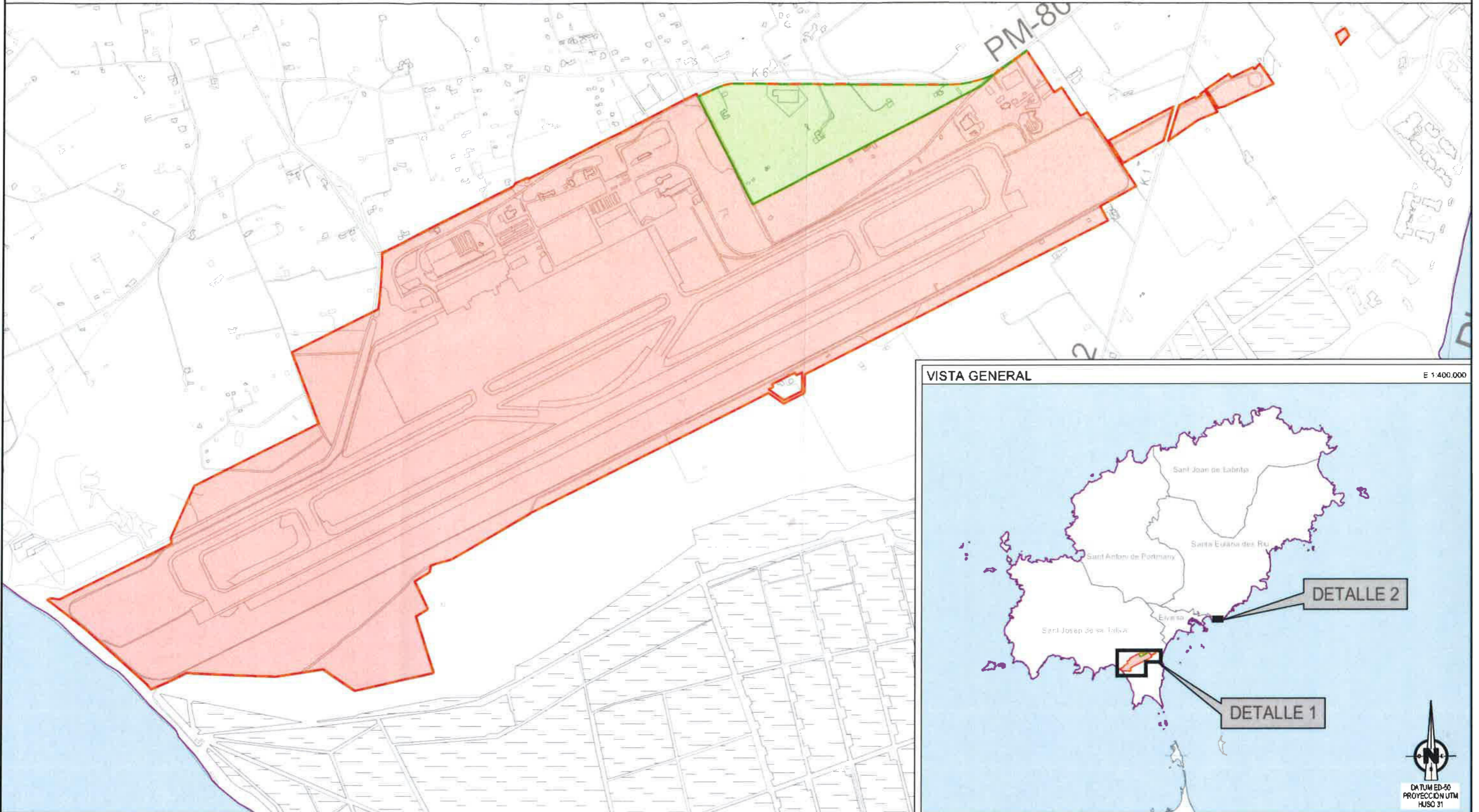












VISTA GENERAL



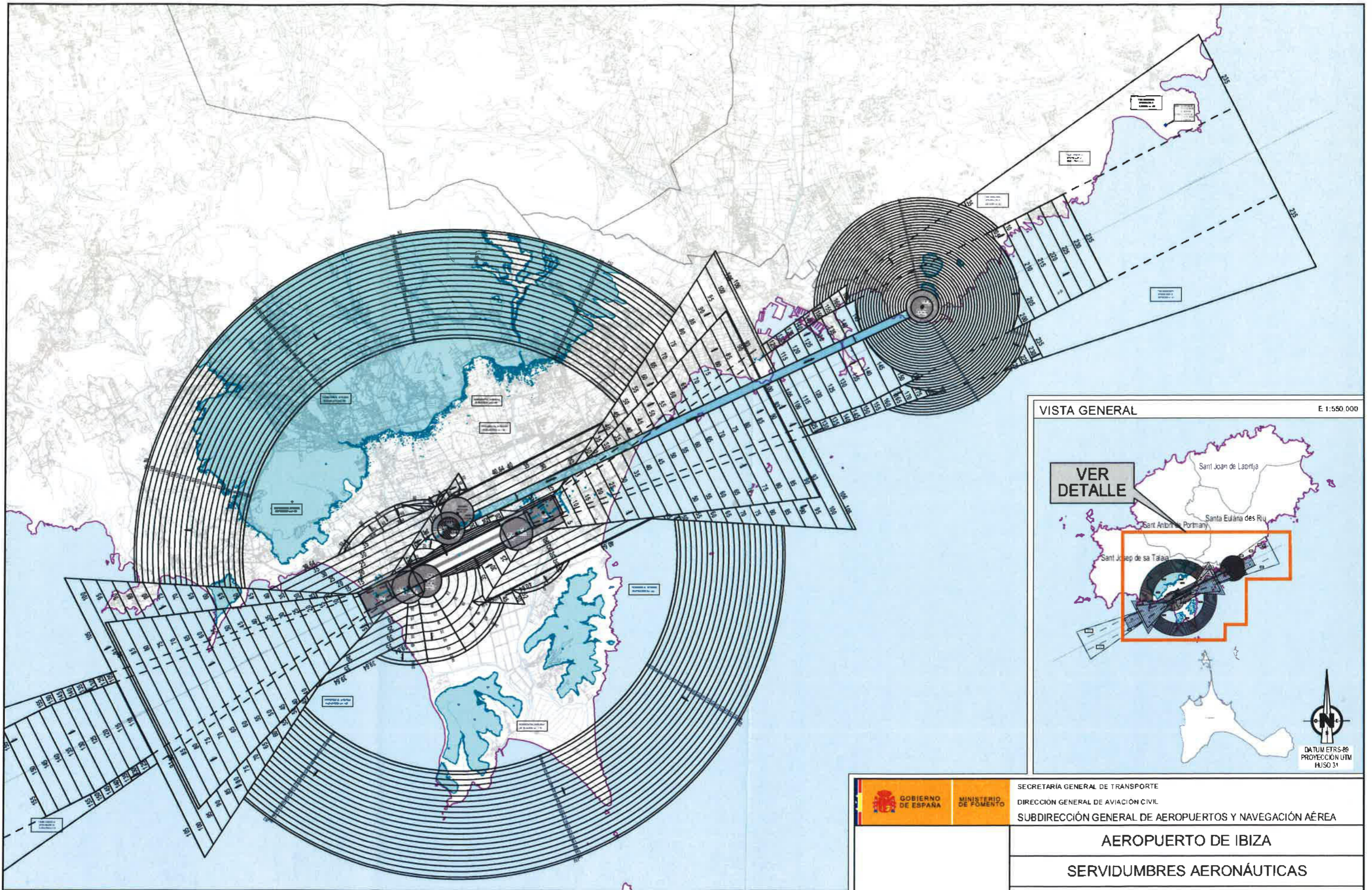
DETALLE 2



LEYENDA

- ZONA DE SERVICIO PROPUESTA (RECINTO AEROPORTUARIO)
- ÁREA DE CAUTELA AEROPORTUARIA
- LIMITE DE LA ZONA DE SERVICIO PROPUESTA
- LIMITE DEL MÁXIMO DESARROLLO
- AMBITO DE ESTUDIO
- LIMITE DE TÉRMINOS MUNICIPALES

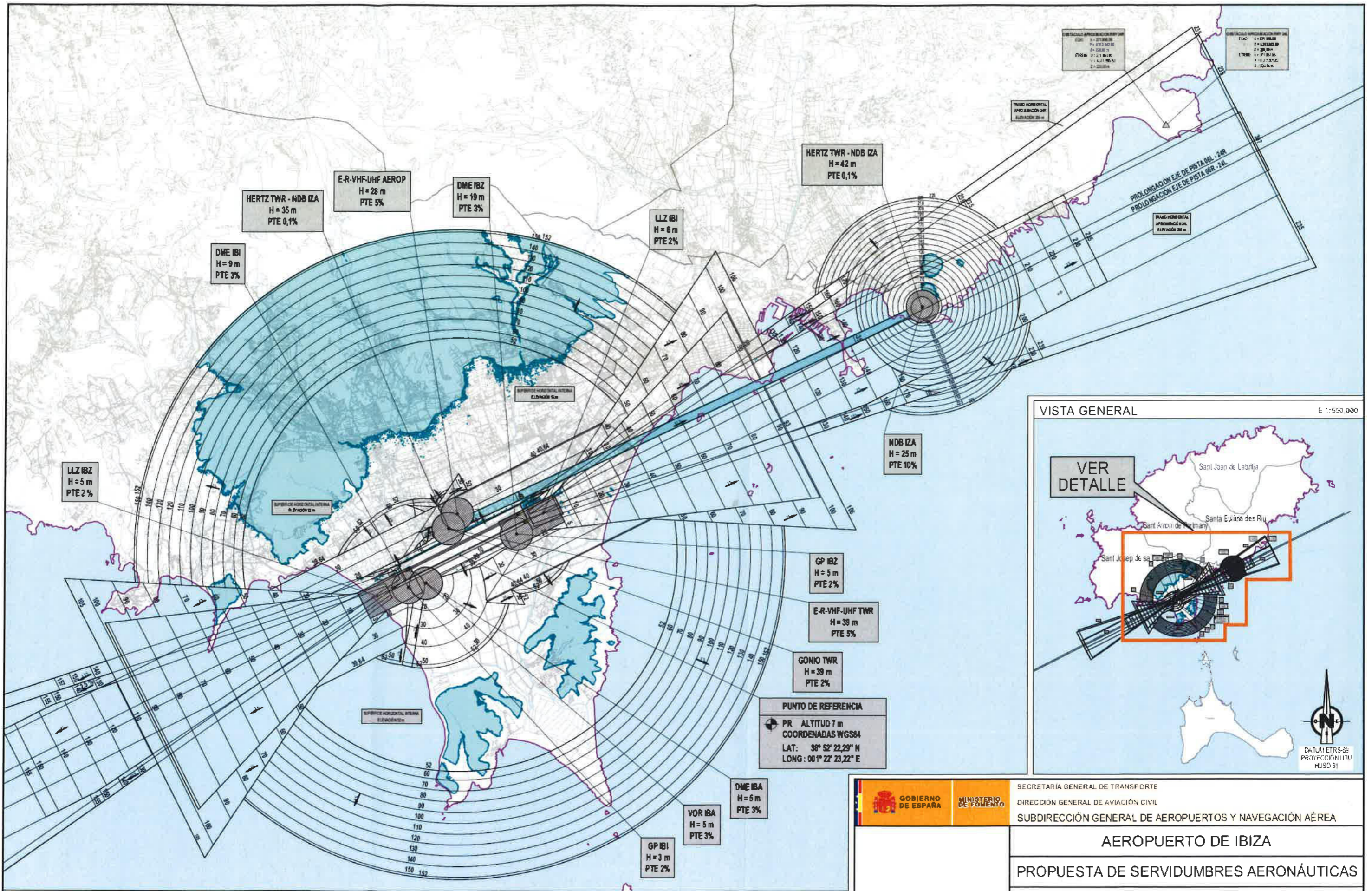
GOBIERNO DE ESPAÑA	MINISTERIO DE FOMENTO	SECRETARÍA GENERAL DE TRANSPORTE DIRECCIÓN GENERAL DE AVIACIÓN CIVIL SUBDIRECCIÓN GENERAL DE AEROPUERTOS Y NAVEGACIÓN AÉREA
<b>AEROPUERTO DE IBIZA</b>		
<b>PLAN DIRECTOR</b>		
<b>ZONA DE SERVICIO AEROPORTUARIO Y ÁREA DE CAUTELA</b>		
ESCALA	FECHA	EXP.
VARIAS	MAYO 2019	190120
PLANO		1



**LEYENDA DE SERVIDUMBRES AERONÁUTICAS**

	SUPERFICIE DE LIMITACIÓN DE ALTURAS DE LAS SERVIDUMBRES DE AERÓDROMO E INSTALACIONES RADIOELÉCTRICAS	230	COTA DE LAS SERVIDUMBRES AERONÁUTICAS
	ZONA DE SEGURIDAD DE LAS INSTALACIONES RADIOELÉCTRICAS		VULNERACIÓN POR EL TERRENO DE LAS SERVIDUMBRES AERONÁUTICAS. OBSTÁCULO
	ÁMBITO DE ESTUDIO		LÍMITE DE TÉRMINOS MUNICIPALES

GOBIERNO DE ESPAÑA MINISTERIO DE FOMENTO	SECRETARÍA GENERAL DE TRANSPORTE DIRECCIÓN GENERAL DE AVIACIÓN CIVIL SUBDIRECCIÓN GENERAL DE AEROPUERTOS Y NAVEGACIÓN AÉREA		
	<b>AEROPUERTO DE IBIZA</b> <b>SERVIDUMBRES AERONÁUTICAS</b> <b>SERVIDUMBRES DE AERÓDROMO E</b> <b>INSTALACIONES RADIOELÉCTRICAS</b> <b>REAL DECRETO 732/2015</b>		
ESCALA	FECHA	EXP.	PLANO
1:65.000	MAYO 2019	190120	2 1

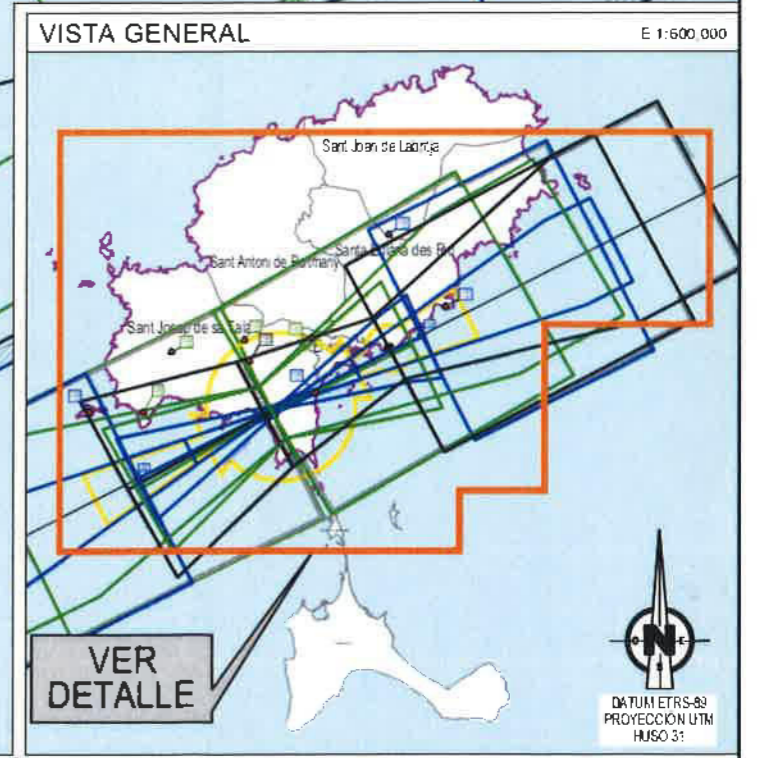
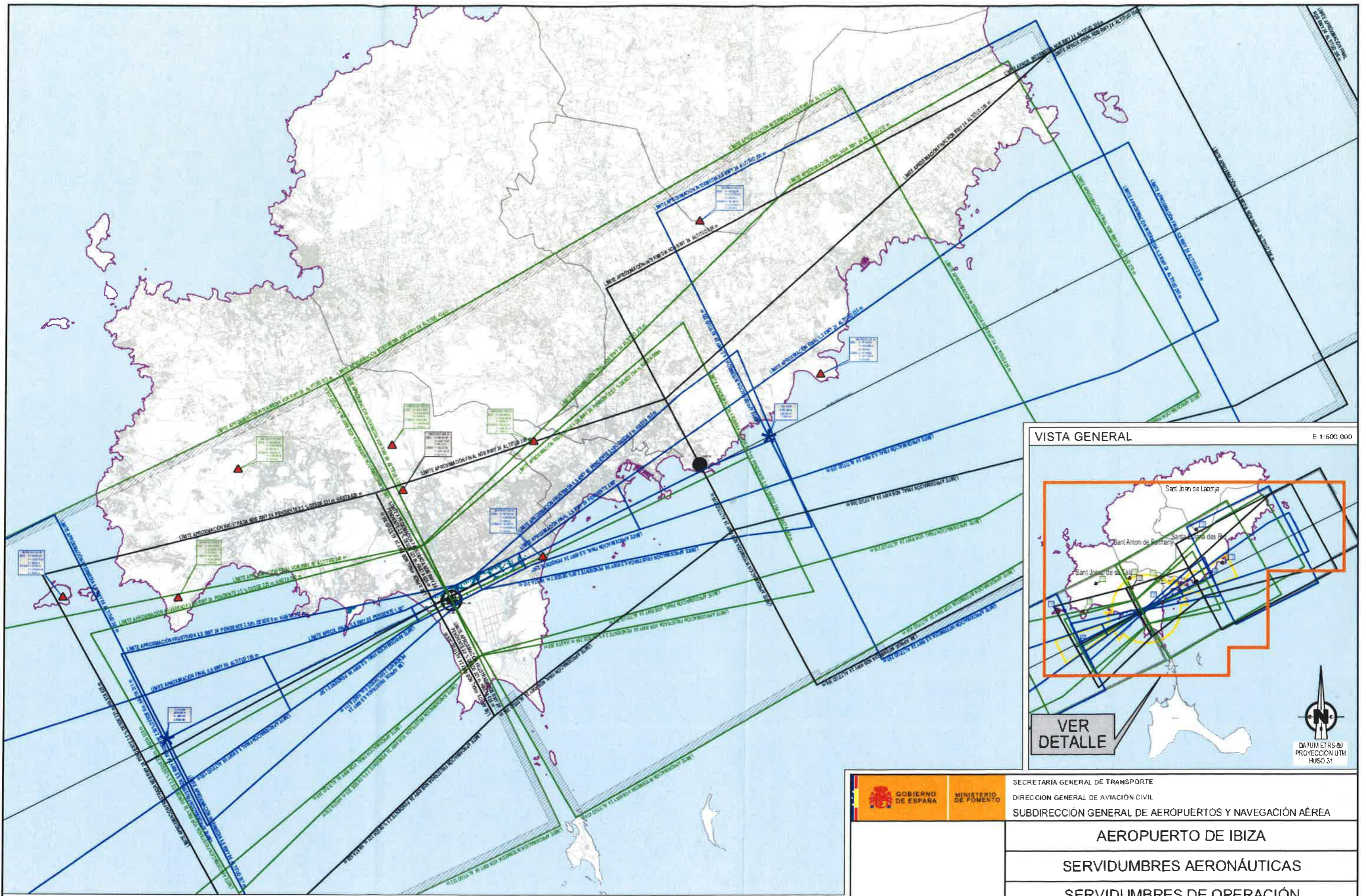


**LEYENDA DE SERVIDUMBRES AERONÁUTICAS**

- SUPERFICIE DE LIMITACIÓN DE ALTURAS DE LAS SERVIDUMBRES DE AERÓDROMO E INSTALACIONES RADIOELÉCTRICAS
- ZONA DE SEGURIDAD DE LAS INSTALACIONES RADIOELÉCTRICAS
- ÁMBITO DE ESTUDIO
- 230 COTA DE LAS SERVIDUMBRES AERONÁUTICAS
- VULNERACIÓN POR EL TERRENO DE LAS SERVIDUMBRES AERONÁUTICAS, OBSTÁCULO
- LÍMITE DE TÉRMINOS MUNICIPALES

 <b>GOBIERNO DE ESPAÑA</b>	 <b>MINISTERIO DE FOMENTO</b>	SECRETARÍA GENERAL DE TRANSPORTE DIRECCIÓN GENERAL DE AVIACIÓN CIVIL SUBDIRECCIÓN GENERAL DE AEROPUERTOS Y NAVEGACIÓN AÉREA			
		<b>AEROPUERTO DE IBIZA</b> <b>PROPUESTA DE SERVIDUMBRES AERONÁUTICAS</b> <b>SERVIDUMBRES DE AERÓDROMO E INSTALACIONES RADIOELÉCTRICAS</b> <b>PLAN DIRECTOR DESARROLLO PREVISIBLE</b>			
ESCALA	FECHA	EXP.	PLANO		
1:65.000	MAYO 2019	190120	2.2		

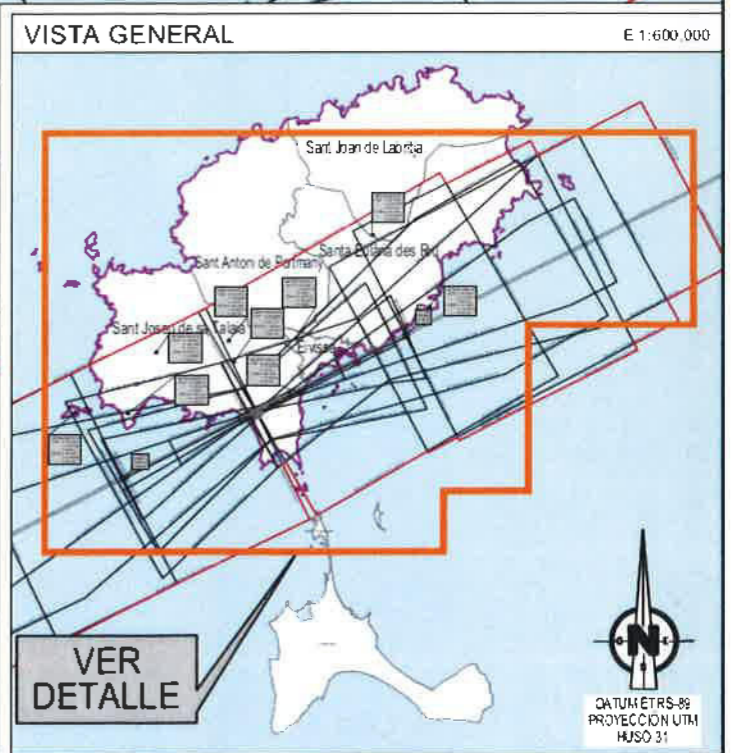
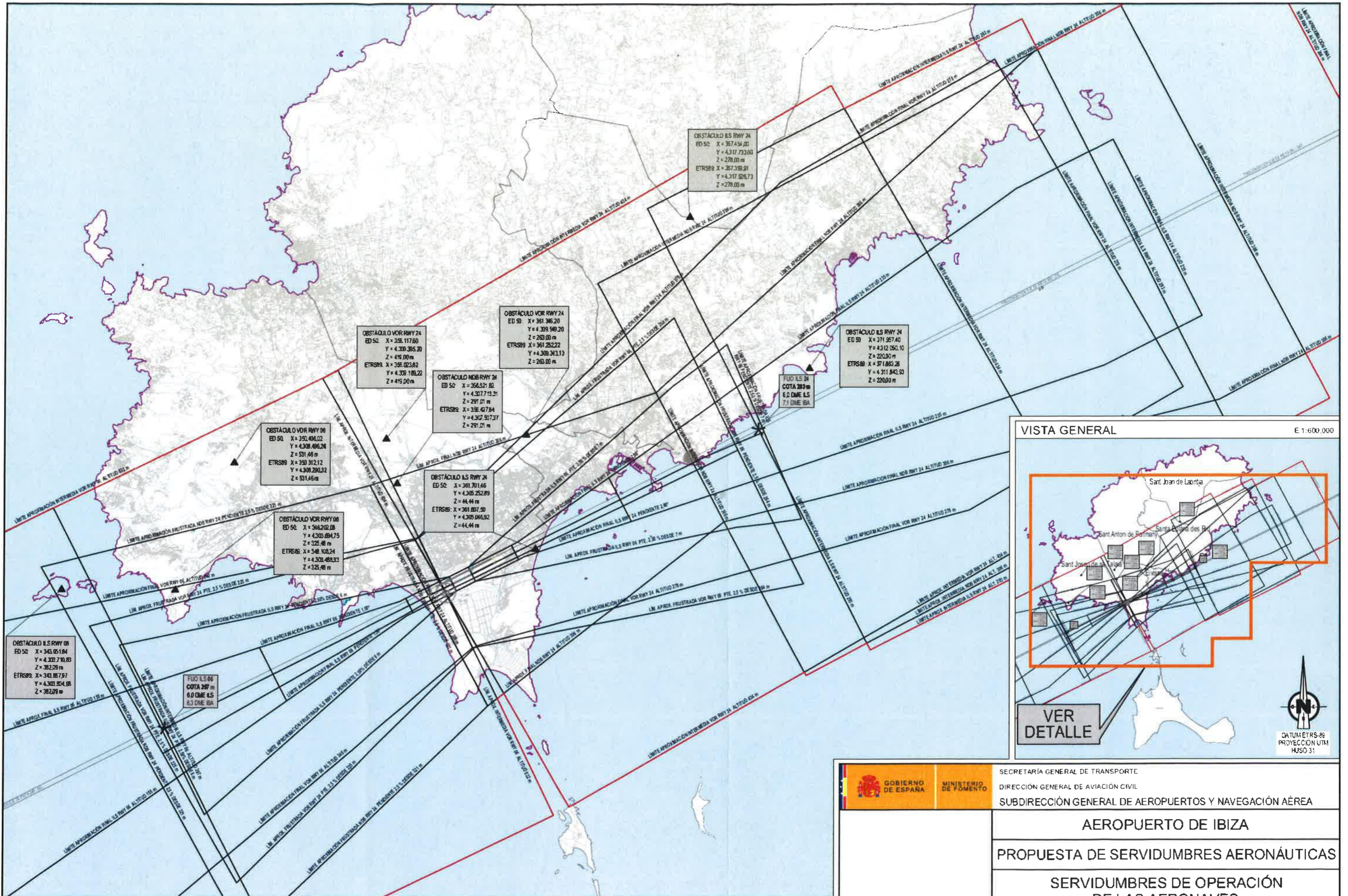




LEYENDA DE SERVIDUMBRES AERONÁUTICAS

	SUPERFICIE DE LIMITACIÓN DE ALTURAS DE LAS SERVIDUMBRES DE OPERACIÓN DE LAS AERONAVES		VULNERACIÓN POR EL TERRENO DE LAS SERVIDUMBRES AERONÁUTICAS. OBSTÁCULO
	ENVOLVENTE DE LAS SERVIDUMBRES DE OPERACIÓN DE LAS AERONAVES		ÁMBITO DE ESTUDIO
	ENVOLVENTE DE LAS SERVIDUMBRES DE AERÓDROMO E INSTALACIONES RADIOELÉCTRICAS		LÍMITE DE TÉRMINOS MUNICIPALES

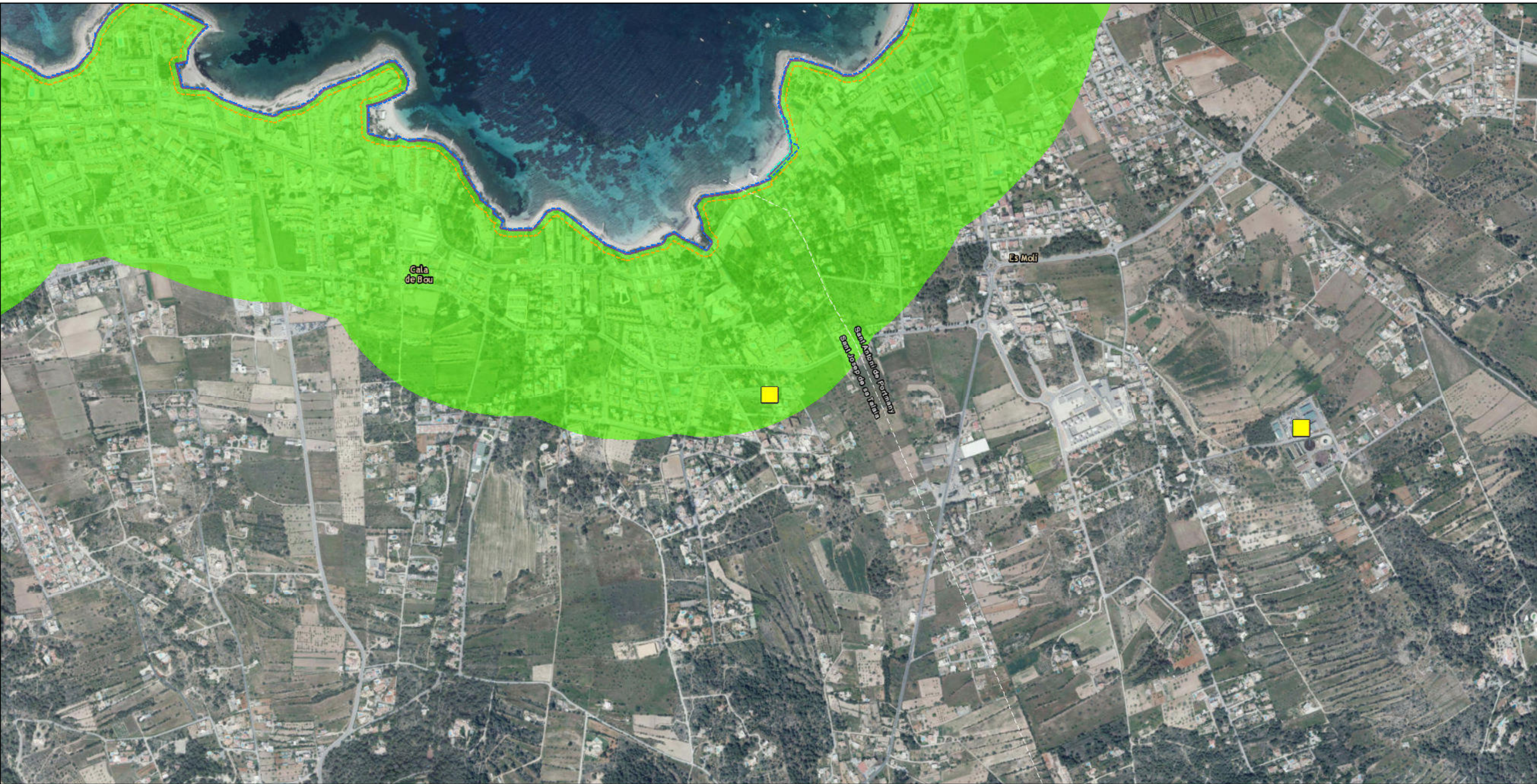
GOBIERNO DE ESPAÑA MINISTERIO DE FOMENTO	SECRETARÍA GENERAL DE TRANSPORTE DIRECCIÓN GENERAL DE AVIACIÓN CIVIL SUBDIRECCIÓN GENERAL DE AEROPUERTOS Y NAVEGACIÓN AÉREA		
	<b>AEROPUERTO DE IBIZA</b> <b>SERVIDUMBRES AERONÁUTICAS</b> <b>SERVIDUMBRES DE OPERACIÓN DE LAS AERONAVES</b> <b>REAL DECRETO 732/2015</b>		
ESCALA 1:30.000	FECHA MAYO 2019	EXP. 190120	PLANO 2.3



**LEYENDA DE SERVIDUMBRES AERONÁUTICAS**

SUPERFICIE DE LIMITACIÓN DE ALTURAS DE LAS SERVIDUMBRES DE OPERACIÓN DE LAS AERONAVES	VULNERACIÓN POR EL TERRENO DE LAS SERVIDUMBRES AERONÁUTICAS. OBSTÁCULO
ENVOLVENTE DE LAS SERVIDUMBRES DE OPERACIÓN DE LAS AERONAVES	ÁMBITO DE ESTUDIO
	LÍMITE DE TÉRMINOS MUNICIPALES

GOBIERNO DE ESPAÑA MINISTERIO DE FOMENTO	SECRETARÍA GENERAL DE TRANSPORTE
	DIRECCIÓN GENERAL DE AVIACIÓN CIVIL
	SUBDIRECCIÓN GENERAL DE AEROPUERTOS Y NAVEGACIÓN AÉREA
<b>AEROPUERTO DE IBIZA</b>	
<b>PROPUESTA DE SERVIDUMBRES AERONÁUTICAS</b>	
<b>SERVIDUMBRES DE OPERACIÓN DE LAS AERONAVES</b>	
<b>PLAN DIRECTOR DESARROLLO PREVISIBLE</b>	
ESCALA 1:130.000	FECHA MAYO 2019
EXP. :90'20	PLANO 2.4



**Domini Públic Maritimoterrestre**

- - - DPMT aprovat
- - - DPMT en tramitació
- - - Rivera de mar
- - - Servitud de protecció

**Instal·lacions**

- Deixalleria
- Estació de transferència
- Àrea de Gestió integral de residus de Ca na Putxa

**Zonificacions**

- Servitud de trànsit
- Zona d'influència

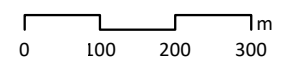
**Fonts:**

- Consell Insular d'Eivissa
- Ministeri per la Transició Ecològica i el Repte Demogràfic

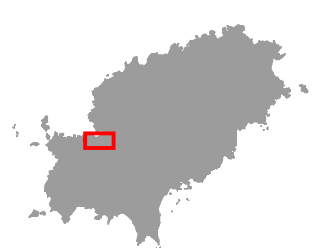
**Mapa base:**

Service Layer Credits: Esri, HERE, Garmin, (c) OpenStreetMap contributors, and the GIS user community  
 Source: Esri, DigitalGlobe, GeoEye, Earthstar Geographics, CNES/Airbus DS, USDA, USGS, AeroGRID, IGN, and the GIS User Community

Projecció Universal Transversal de Mercator (UTM), fus 31N, sobre l'el·lipsoide internacional ETRS89, basat en l'el·lipsoide GRS80, amb origen d'altituds al nivell del mar a Alacant i origen de longituds al meridià de Greenwich.



E: 1:10.000

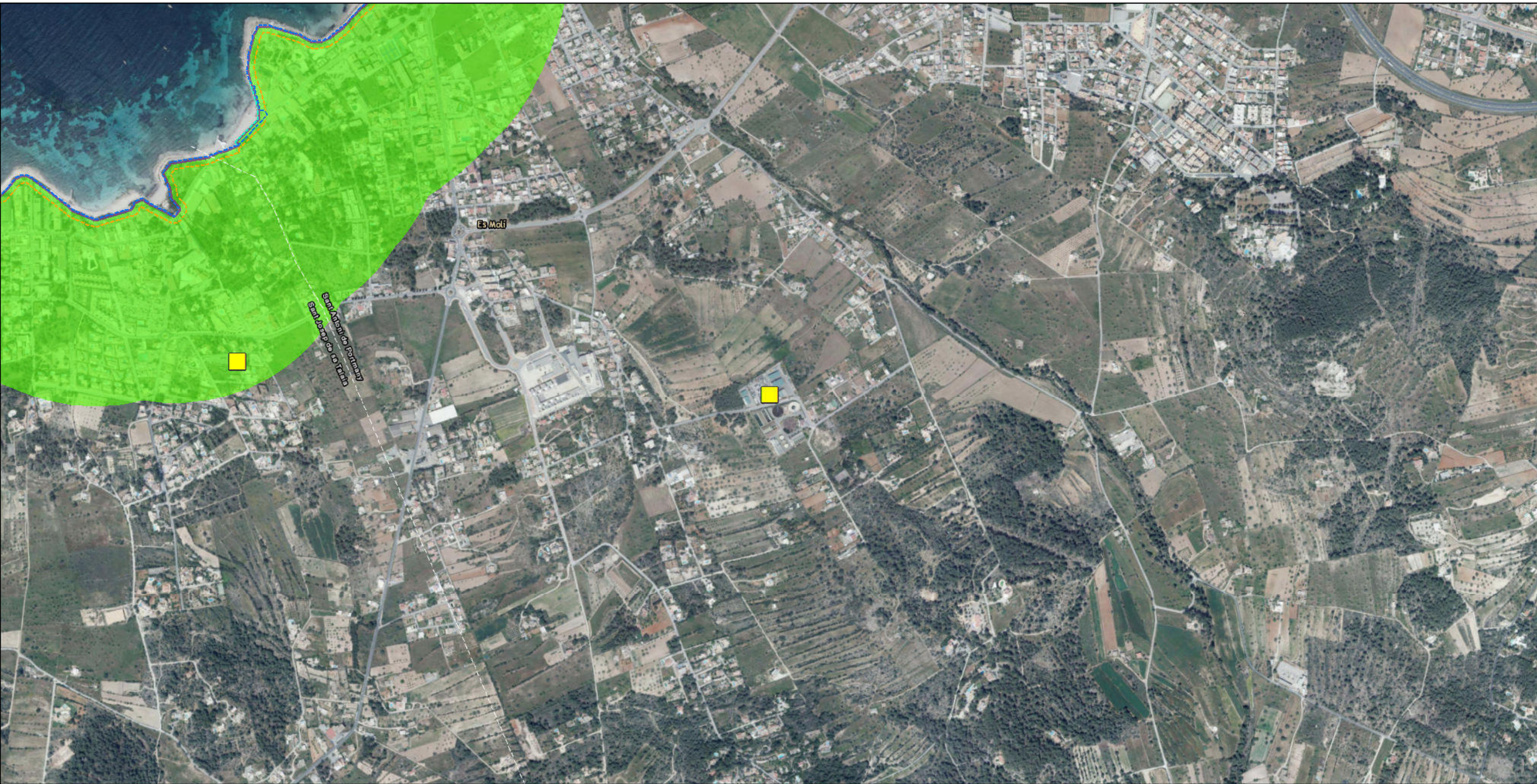


**Pla director sectorial de prevenció i gestió de residus no perillosos de l'illa d'Eivissa**

**Linies de límits del Domini Públic Maritimoterrestre**

- Deixalleria de cala de Bou -





**Domini Públic Maritimoterrestre**

- DPMT aprovat
- DPMT en tramitació
- Rivera de mar
- Servitud de protecció

**Instal·lacions**

- Deixalleria
- Estació de transferència
- Àrea de Gestió integral de residus de Ca na Putxa

**Zonificacions**

- Servitud de trànsit
- Zona d'influència

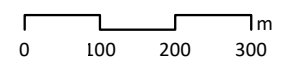
**Fonts:**

- Consell Insular d'Eivissa
- Ministeri per la Transició Ecològica i el Repte Demogràfic

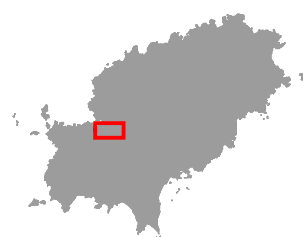
**Mapa base:**

Service Layer Credits: Esri, HERE, Garmin, (c) OpenStreetMap contributors, and the GIS user community  
 Source: Esri, DigitalGlobe, GeoEye, Earthstar Geographics, CNES/Airbus DS, USDA, USGS, AeroGRID, IGN, and the GIS User Community

Projecció Universal Transversal de Mercator (UTM), fus 31N, sobre l'el·lipsoide internacional ETRS89, basat en l'el·lipsoide GRS80, amb origen d'altituds al nivell del mar a Alacant i origen de longituds al meridià de Greenwich.



E: 1:10.000



**Pla director sectorial de prevenció i gestió de residus no perillosos de l'illa d'Eivissa**

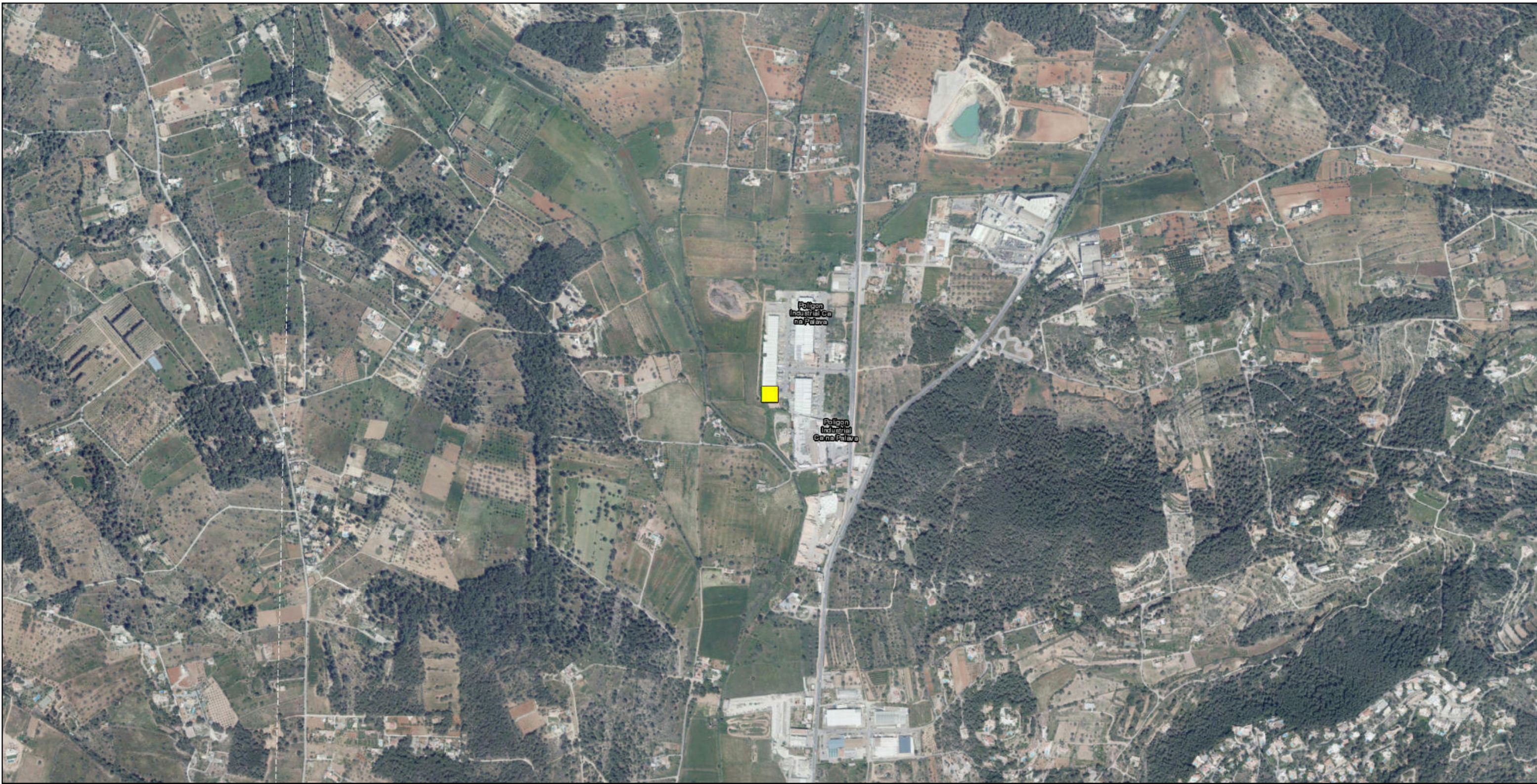
**Linies de límits del Domini Públic Maritimoterrestre**

- Deixalleria de ses Païsses -



**d'Eivissa**





**Domini Públic Maritimoterrestre**

- DPMT aprovat
- DPMT en tramitació
- Rivera de mar
- Servitud de protecció

**Instal·lacions**

- Deixalleria
- Estació de transferència
- Àrea de Gestió integral de residus de Ca na Putxa

**Zonificacions**

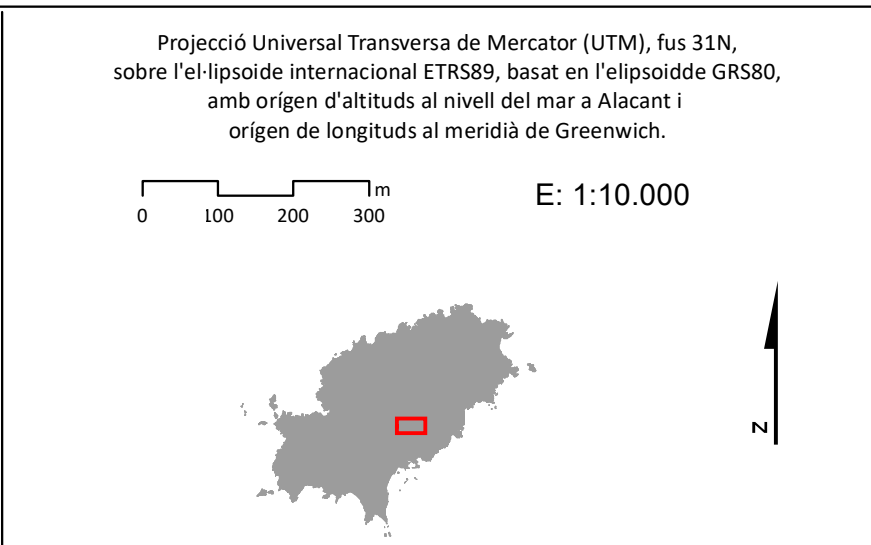
- Servitud de trànsit
- Zona d'influència

**Fonts:**

- Consell Insular d'Eivissa
- Ministeri per la Transició Ecològica i el Repte Demogràfic

**Mapa base:**

Service Layer Credits: Esri, HERE, Garmin, (c) OpenStreetMap contributors, and the GIS user community  
 Source: Esri, DigitalGlobe, GeoEye, Earthstar Geographics, CNES/Airbus DS, USDA, USGS, AeroGRID, IGN, and the GIS User Community

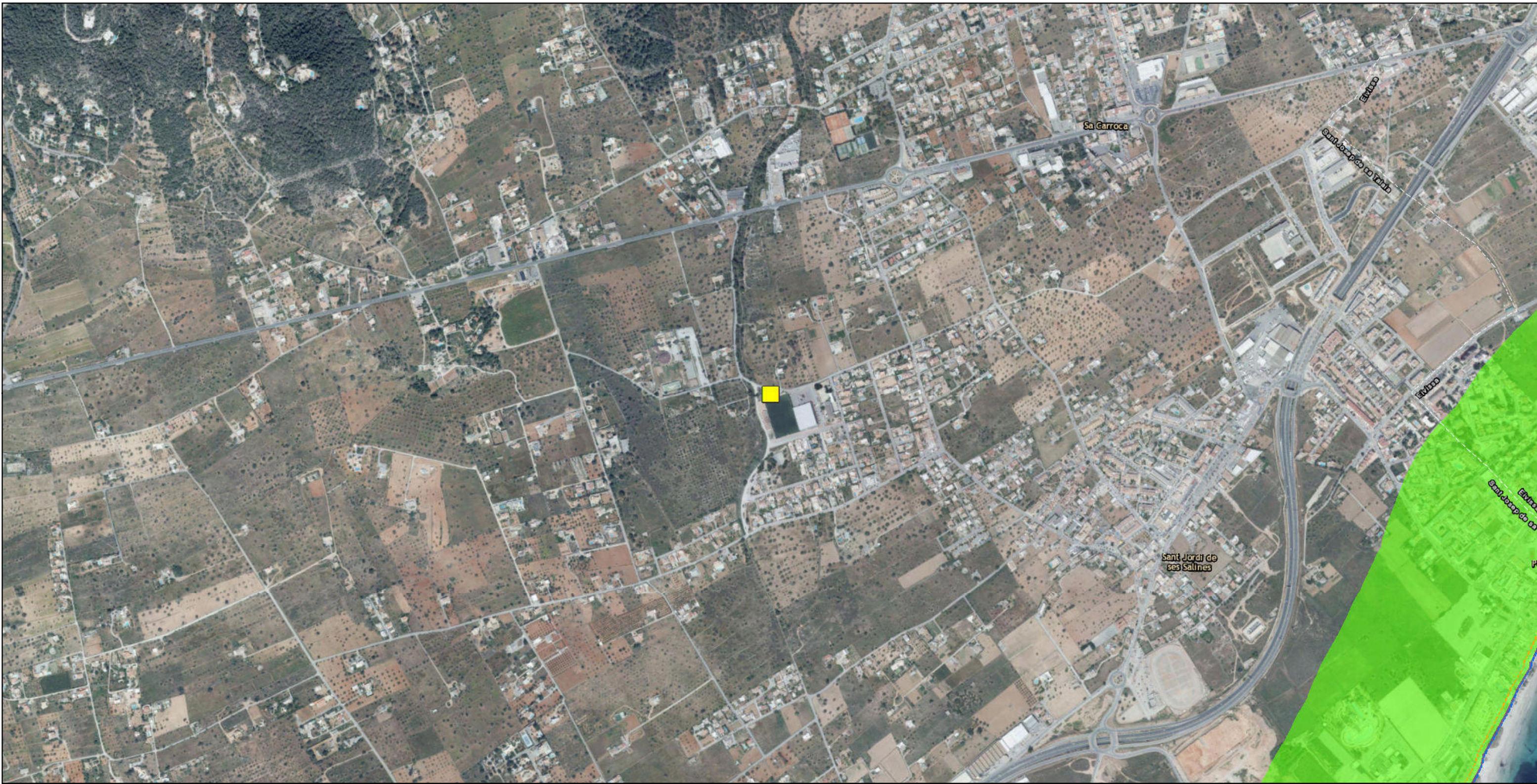


**Pla director sectorial de prevenció i gestió de residus no perillosos de l'illa d'Eivissa**

**Linies de límits del Domini Públic Maritimoterrestre**  
 - Deixalleria de ca na Palava -




2014



**Domini Públic Maritimoterrestre**

- DPMT aprovat
- DPMT en tramitació
- Rivera de mar
- Servitud de protecció

**Instal·lacions**

- Deixalleria
- Estació de transferència
- Àrea de Gestió integral de residus de Ca na Putxa

**Zonificacions**

- Servitud de trànsit
- Zona d'influència

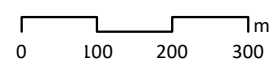
**Fonts:**

- Consell Insular d'Eivissa
- Ministeri per la Transició Ecològica i el Repte Demogràfic

**Mapa base:**

Service Layer Credits: Esri, HERE, Garmin, (c) OpenStreetMap contributors, and the GIS user community  
 Source: Esri, DigitalGlobe, GeoEye, Earthstar Geographics, CNES/Airbus DS, USDA, USGS, AeroGRID, IGN, and the GIS User Community

Projecció Universal Transversal de Mercator (UTM), fus 31N, sobre l'el·lipsoide internacional ETRS89, basat en l'el·lipsoide GRS80, amb origen d'altituds al nivell del mar a Alacant i origen de longituds al meridà de Greenwich.



E: 1:10.000



**Pla director sectorial de prevenció i gestió de residus no peril·losos de l'illa d'Eivissa**

**Linies de límits del Domini Públic Maritimoterrestre**

- Deixalleria de can Guerxo -



**d'Eivissa**





**Domini Públic Maritimoterrestre**

- DPMT aprovat
- DPMT en tramitació
- Rivera de mar
- Servitud de protecció

**Instal·lacions**

- Deixalleria
- Estació de transferència
- Àrea de Gestió integral de residus de Ca na Putxa

**Zonificacions**

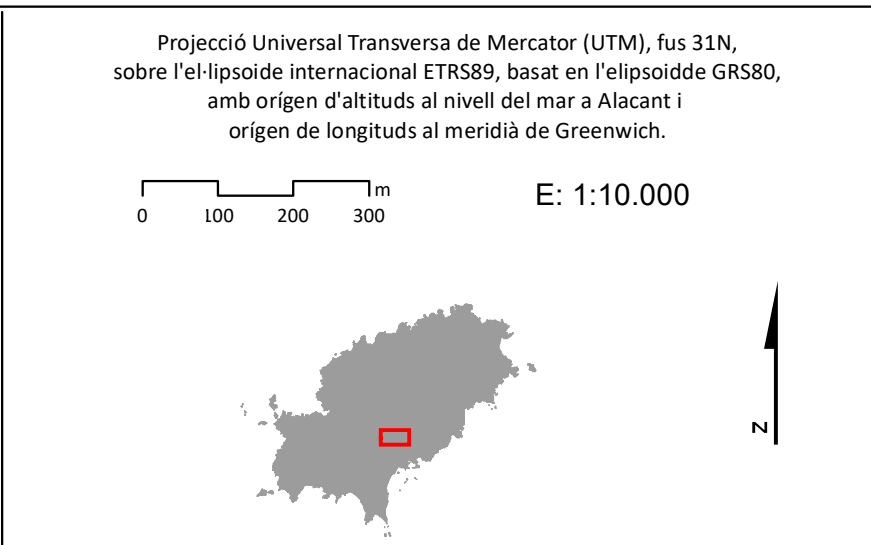
- Servitud de trànsit
- Zona d'influència

**Fonts:**

- Consell Insular d'Eivissa
- Ministeri per la Transició Ecològica i el Repte Demogràfic

**Mapa base:**

Service Layer Credits: Esri, HERE, Garmin, (c) OpenStreetMap contributors, and the GIS user community  
 Source: Esri, DigitalGlobe, GeoEye, Earthstar Geographics, CNES/Airbus DS, USDA, USGS, AeroGRID, IGN, and the GIS User Community



## Pla director sectorial de prevenció i gestió de residus no perillosos de l'illa d'Eivissa

**Linies de límits del Domini Públic Maritimoterrestre**  
 - Deixalleria de Montecristo -

Consell

d'Eivissa

lavola

2014



**Domini Públic Maritimoterrestre**

- DPMT aprovat
- DPMT en tramitació
- Rivera de mar
- Servitud de protecció

**Instal·lacions**

- Deixalleria
- Estació de transferència
- Àrea de Gestió integral de residus de Ca na Putxa

**Zonificacions**

- Servitud de trànsit
- Zona d'influència

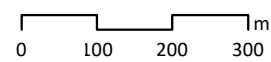
**Fonts:**

- Consell Insular d'Eivissa
- Ministeri per la Transició Ecològica i el Repte Demogràfic

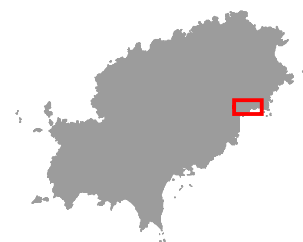
**Mapa base:**

Service Layer Credits: Esri, HERE, Garmin, (c) OpenStreetMap contributors, and the GIS user community  
 Source: Esri, DigitalGlobe, GeoEye, Earthstar Geographics, CNES/Airbus DS, USDA, USGS, AeroGRID, IGN, and the GIS User Community

Projecció Universal Transversal de Mercator (UTM), fus 31N, sobre l'el·lipsoide internacional ETRS89, basat en l'el·lipsoide GRS80, amb origen d'altituds al nivell del mar a Alacant i origen de longituds al meridià de Greenwich.



E: 1:10.000



**Pla director sectorial de prevenció i gestió de residus no peril·losos de l'illa d'Eivissa**

Linies de límits del Domini Públic Maritimoterrestre

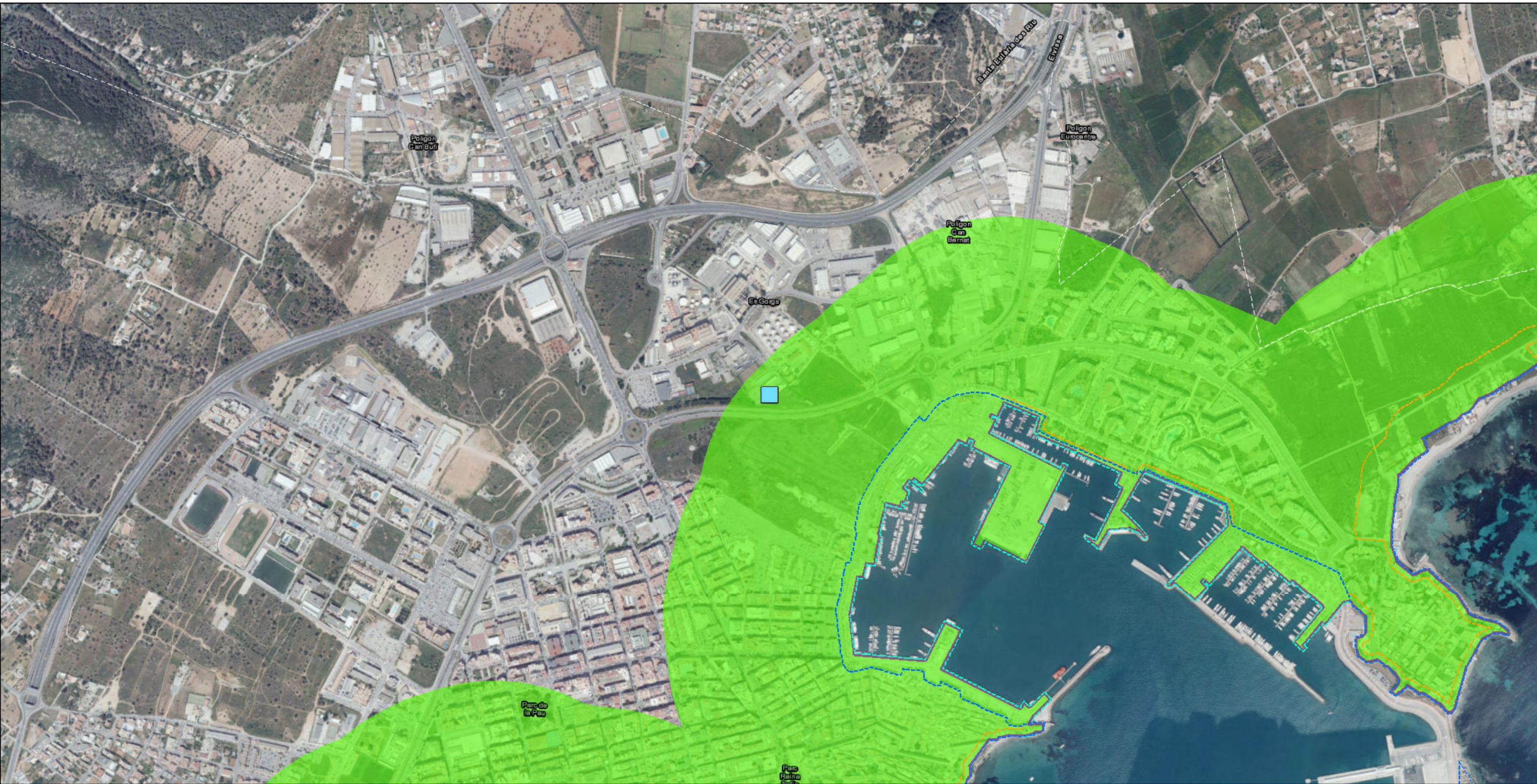
- Deixalleria de can Sançó -



**d'Eivissa**

**lavola**





**Domini Públic Maritimoterrestre**

- DPMT aprovat
- DPMT en tramitació
- Rivera de mar
- Servitud de protecció

**Instal·lacions**

- Deixalleria
- Estació de transferència
- Àrea de Gestió integral de residus de Ca na Putxa

**Zonificacions**

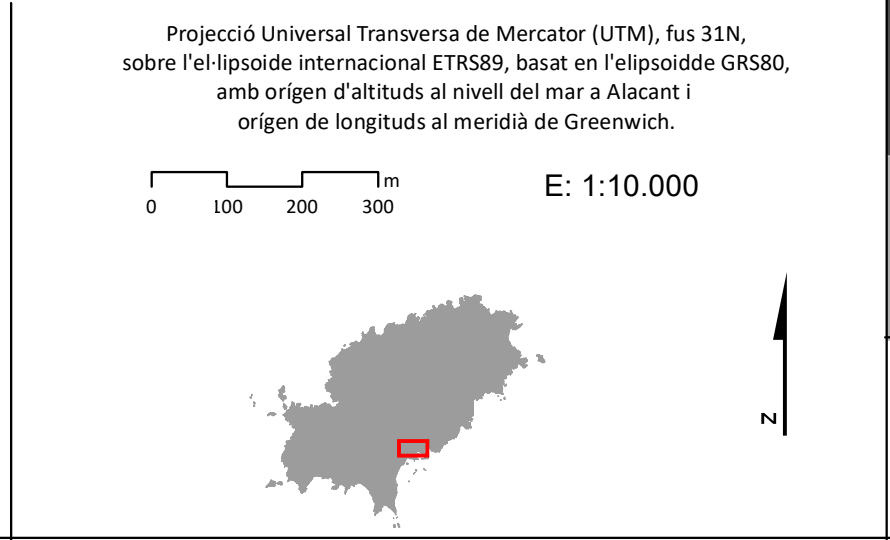
- Servitud de trànsit
- Zona d'influència

**Fonts:**

- Consell Insular d'Eivissa
- Ministeri per la Transició Ecològica i el Repte Demogràfic

**Mapa base:**

Service Layer Credits: Esri, HERE, Garmin, (c) OpenStreetMap contributors, and the GIS user community  
 Source: Esri, DigitalGlobe, GeoEye, Earthstar Geographics, CNES/Airbus DS, USDA, USGS, AeroGRID, IGN, and the GIS User Community



**Pla director sectorial de prevenció i gestió de residus no peril·losos de l'illa d'Eivissa**

**Linies de límits del Domini Públic Maritimoterrestre**

- Estació de transferència -

Consell d'Eivissa

2014



**Domini Públic Maritimoterrestre**

- DPMT aprovat
- DPMT en tramitació
- Rivera de mar
- Servitud de protecció

**Instal·lacions**

- Deixalleria
- Estació de transferència
- Àrea de Gestió integral de residus de Ca na Putxa

**Zonificacions**

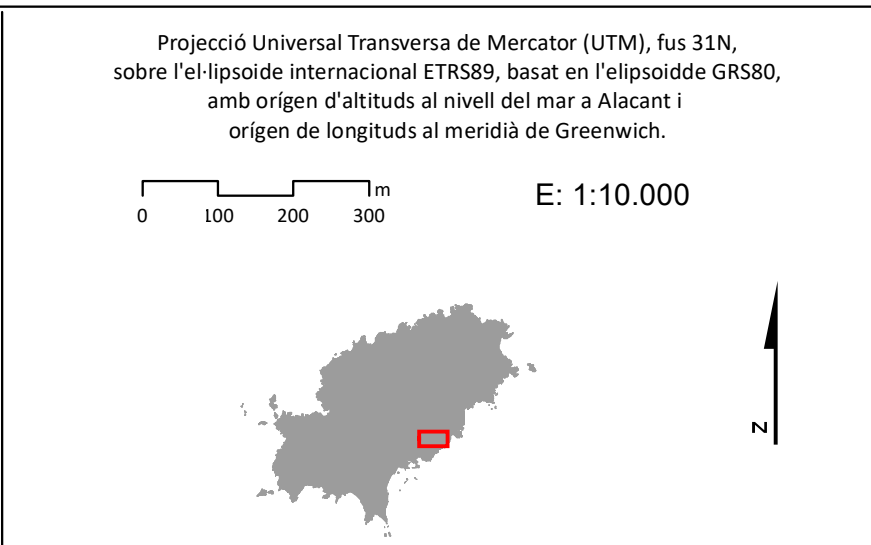
- Servitud de trànsit
- Zona d'influència

**Fonts:**

- Consell Insular d'Eivissa
- Ministeri per la Transició Ecològica i el Repte Demogràfic

**Mapa base:**

Service Layer Credits: Esri, HERE, Garmin, (c) OpenStreetMap contributors, and the GIS user community  
 Source: Esri, DigitalGlobe, GeoEye, Earthstar Geographics, CNES/Airbus DS, USDA, USGS, AeroGRID, IGN, and the GIS User Community



**Pla director sectorial de prevenció i gestió de residus no peril·losos de l'illa d'Eivissa**

**Linies de límits del Domini Públic Maritimoterrestre**

- Àrea de gestió integral de residus de Ca na Putxa -

**Consell**

**d'Eivissa**

2014